



Gipuzkoako Ur Kantsortzioa  
Gipuzkoako Urak

## **ANEJO 2: SERVICIOS AFECTADOS**

**OBRA:**

---

***“ABASTECIMIENTO Y SANEAMIENTO EN  
BOTALEKU”***

**ORIO**

---



- **AFECCION A OTRAS REDES Y SERVICIOS**

Tras consulta a Inkolan durante la elaboración del presente documento, se ha detectado la presencia de varios servicios al inicio de ámbito de las obras (se adjuntan planos), por lo que será **IMPRESINDIBLE PREVIO AL COMIENZO DE LAS OBRAS** contactar con los responsables de todos los servicios (**aunque no aparezcan en la consulta adjunta**) para garantizar la ejecución de las obras sin afección a otros servicios.


- **AFECCION A CARRETERAS. Se redacta solicitud al Departamento. de Carreteras de la DFG.**
- **DOMINIO PUBLICO HIDRAULICO. Se redacta solicitud a URA.**
- **PUERTOS, FFCC O PARTICULARES. No se detectan.**

Donostia, agosto de 2020

Gipuzkoako Ur Kontsortzioa

Gipuzkoako Urak, S.A.



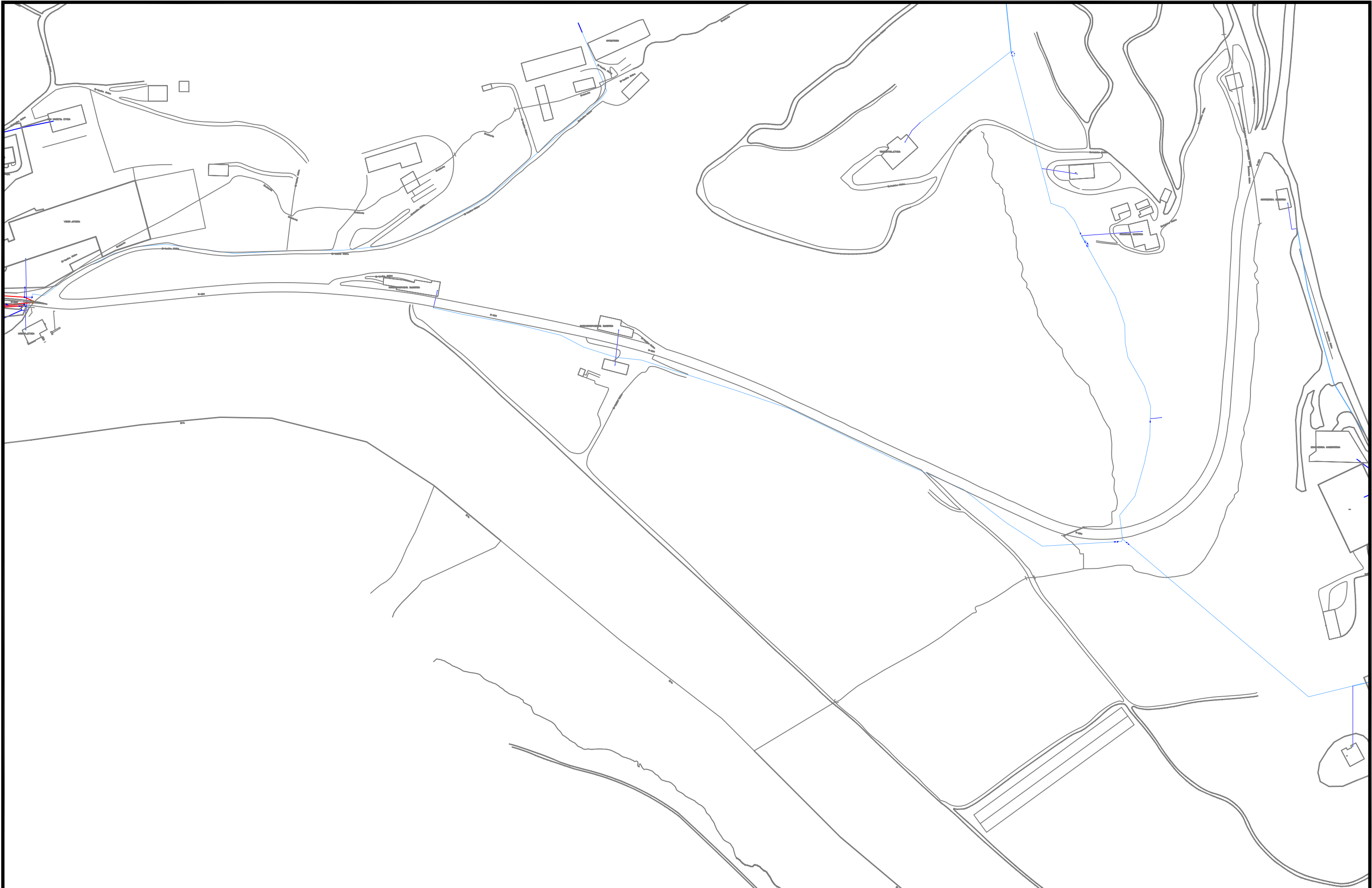
 Gipuzkoako Urak S.A.	<b>Proyecto / Proiektu:</b> <b>ABASTECIMIENTO Y SANEAMIENTO EN BOTALEKU ORIO</b>	<b>Escala / Eskala</b> 1 / 2.500	<b>Plano Nº / Planoa Zkia</b> SSAA
	<b>Título del plano / Plano Izenburua:</b> <b>PLANTA SSAA - IBERDROLA</b>	<b>Fecha / Data</b> AGOSTO - 2020	<b>Hoja Nº / Orria Zkia</b> 1 de 3



**Proyecto / Proiektu:**  
**ABASTECIMIENTO Y SANEAMIENTO EN BOTALEKU ORIO**  
**Título del plano / Plano Izenburua:**  
**PLANTA SSAA - TELEFONICA**

**Escala / Eskala**  
 1 / 2.500  
**Fecha / Data**  
 AGOSTO - 2020

**Plano Nº / Planoa Zkia**  
 SSAA  
**Hoja Nº / Orria Zkia**  
 2 de 3



**Proyecto / Proiektu:**  
**ABASTECIMIENTO Y SANEAMIENTO EN BOTALEKU ORIO**  
**Titulo del plano / Plano Izenburua:**  
**PLANTA SSAA - ABASTECIMIENTO**

**Escala / Eskala**  
 1 / 2.500  
**Fecha / Data**  
 AGOSTO - 2020

**Plano Nº / Planoa Zkia**  
 SSAA  
**Hoja Nº / Orria Zkia**  
 3 de 3

**OBRA EGITEKO BAIMEN ESKARIA - SOLICITUD AUTORIZACION PARA OBRA**

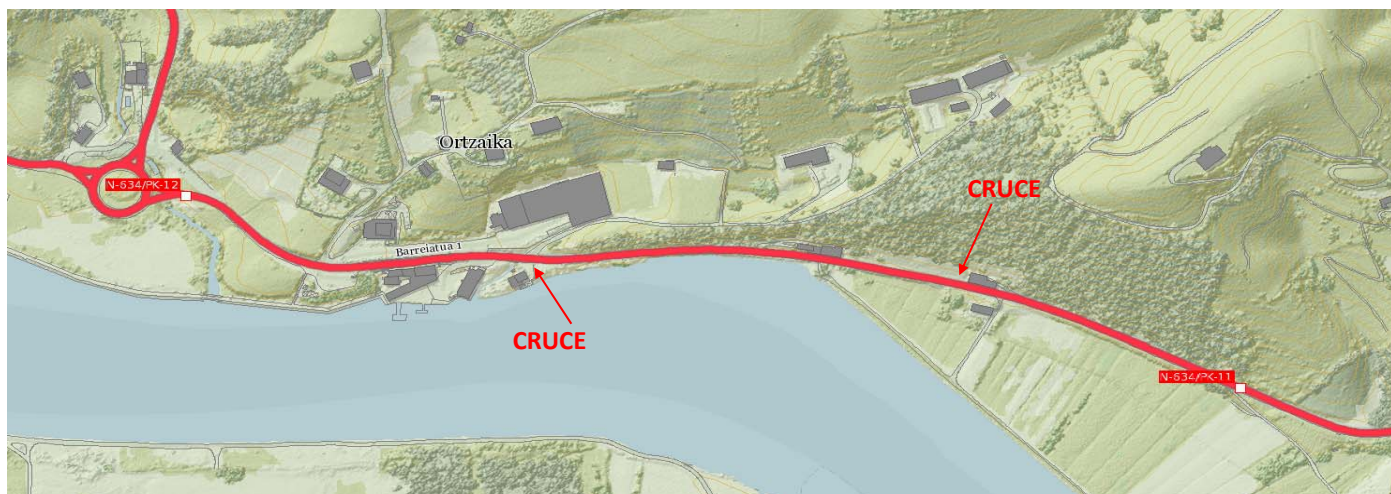
Eskatzailea Solicitante	GIPUZKOAKO UR KONTSORTZIOA		Data Fecha	20-11-2020
IFK CIF	G20423992	Helbidea Dirección	Blanca Vinuesa eraikuntza. Portuetxe,16, 1.solairua	
Herria Localidad	Donostia	P.K. C.P.	20018	Tfnoa Tfno
				943 31 18 01

OBREN IZENBURUA - TITULO DE LA OBRA:			KODEA / CODIGO:	
<b>ABASTECIMIENTO Y SANEAMIENTO EN BOTALEKU</b>			<b>9216300_B</b>	
Herria Localidad	<b>ORIO</b>	Errepidea Carretera	<b>N-634</b>	K.P. P.K.
				<b>11+300</b>
Sare mota Tipo de red	<input checked="" type="checkbox"/> Abastecimiento <input checked="" type="checkbox"/> Saneamiento	Justificazioa Motivo	<input type="checkbox"/> Renovación red <input checked="" type="checkbox"/> Ampliación red <input type="checkbox"/> Reparación programada <input type="checkbox"/> Reparación urgente	Afekzio-mota Tipo de afección
				<input checked="" type="checkbox"/> Cruce <input checked="" type="checkbox"/> Paralelismo

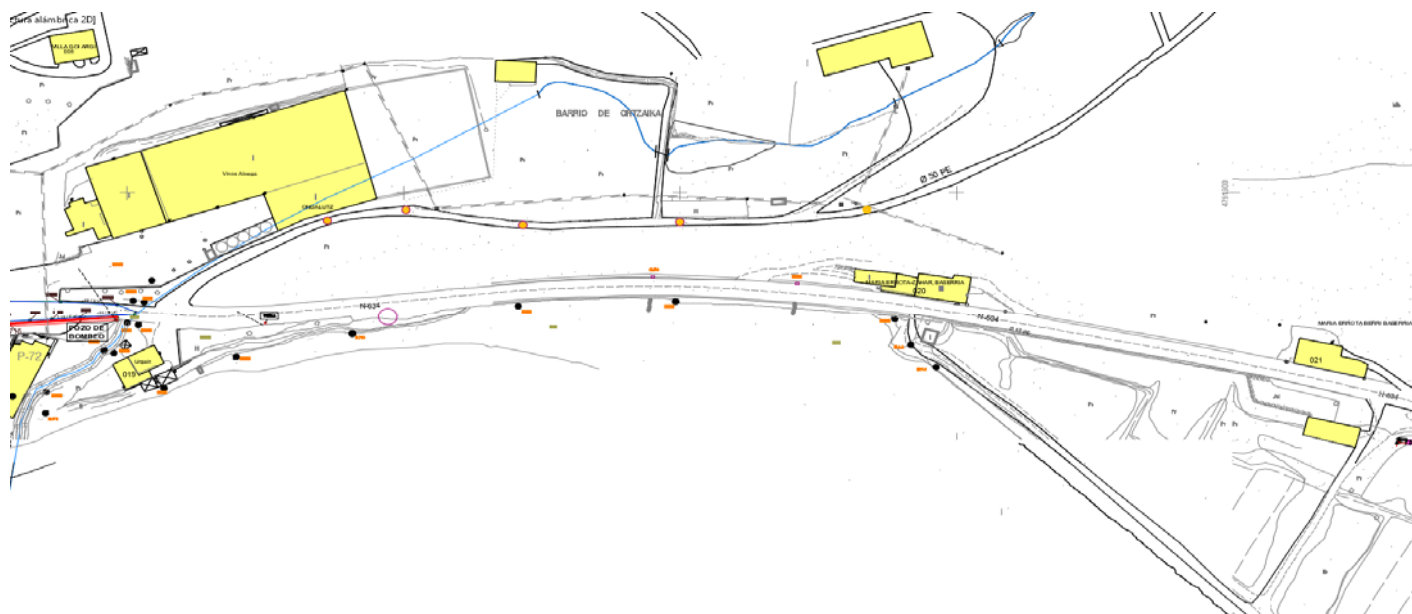
**OBREN DESKRIBAPENA - DESCRIPCION:**

La obra consiste en la instalación de conducciones de abastecimiento y saneamiento.

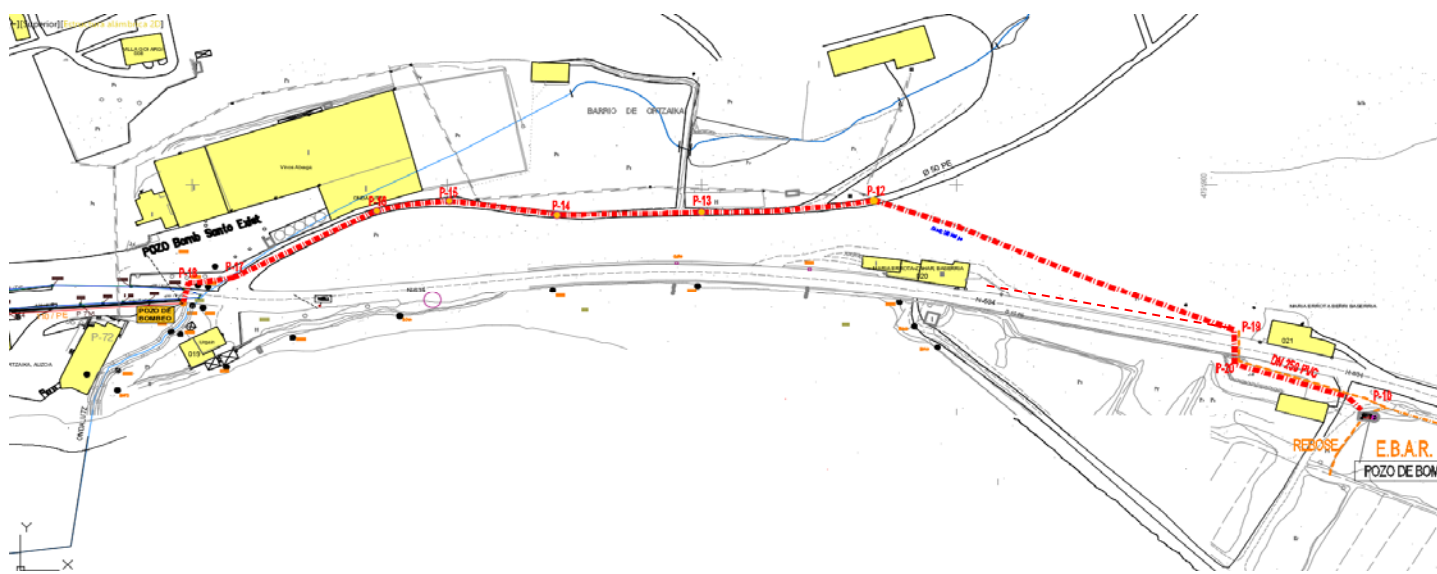
La afección a la carretera se producirá en la ejecución de dos cruces de carretera de la conducción general y el paralelismo de la acometida de fecales de María Errota Baserria.



**ESTADO ACTUAL**



**ESTADO PROYECTADO**



**OBRA EGITEKO BAIMEN ESKARIA - SOLICITUD AUTORIZACION PARA OBRA**

Eskatzailea Solicitante		GIPUZKOAKO UR KONTSORTZIOA		Data Fecha	20-11-2020
IFK CIF	G20423992	Helbidea Dirección	Blanca Vinuesa eraikuntza. Portuetxe,16, 1.solairua		
Herria Localidad	Donostia	P.K. C.P.	20018	Tfnoa Tfno	943 31 18 01

OBREN IZENBURUA - TITULO DE LA OBRA:	KODEA / CODIGO:
<b>ABASTECIMIENTO Y SANEAMIENTO EN BOTALEKU</b>	<b>9216300_B</b>

Herria Localidad	<b>ORIO</b>	Erreka edo ibaia Arroyo o rio	<b>ORIA IBAIA</b>
Sare mota Tipo de red	<input checked="" type="checkbox"/> Abastecimiento <input checked="" type="checkbox"/> Saneamiento	Justificazioa Motivo	<input type="checkbox"/> Renovación red <input type="checkbox"/> Reparación programada <input checked="" type="checkbox"/> Ampliación red <input type="checkbox"/> Reparación urgente
		Afekzio-mota Tipo de afección	<input type="checkbox"/> Cruce <input checked="" type="checkbox"/> Paralelismo

**OBREN DESKRIBAPENA - DESCRIPCION:**

La obra consiste en la instalación de conducciones de abastecimiento y saneamiento.

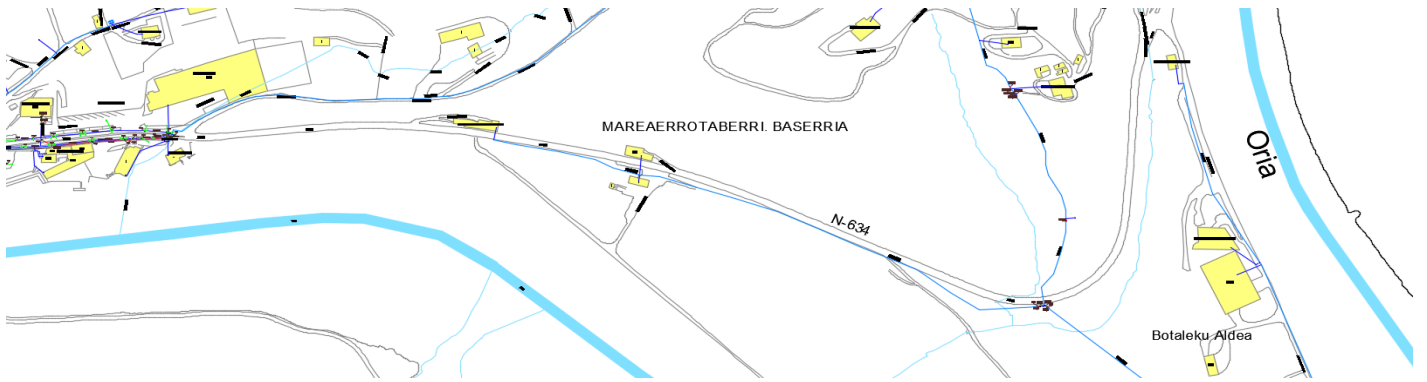
Los vertidos fecales de la zona de Botaleku se conducirán a una nueva estación de bombeo a construir en la zona de Maria Errota Berri Baserria. Desde ese punto se impulsarán dichas fecales hasta un punto alto (cota 30 msnm). Desde ese punto vuelve a circular en gravedad hacia el bombeo de residuales existente junto a Vinos Atxega.



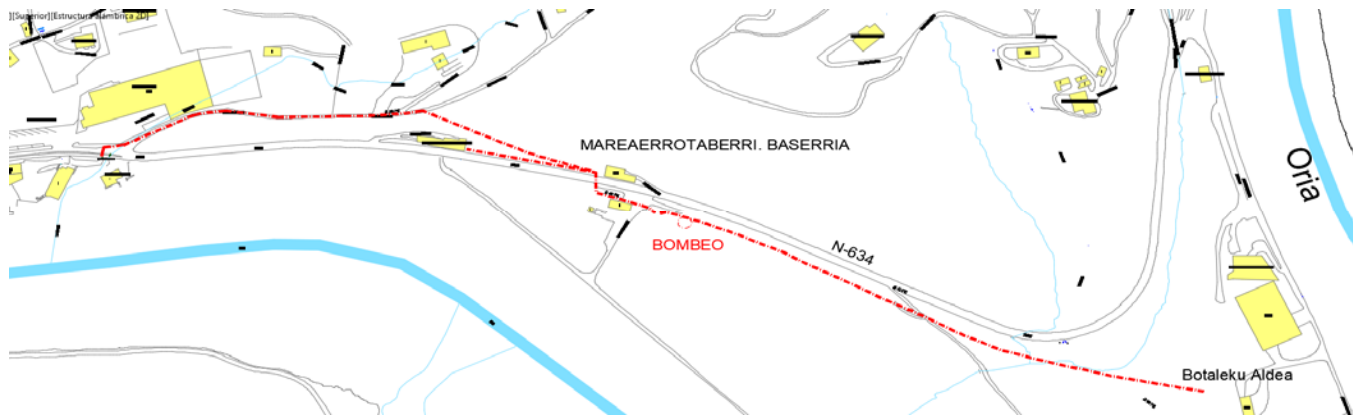
GIPUZKOAKO UR KONTSORTZIOA



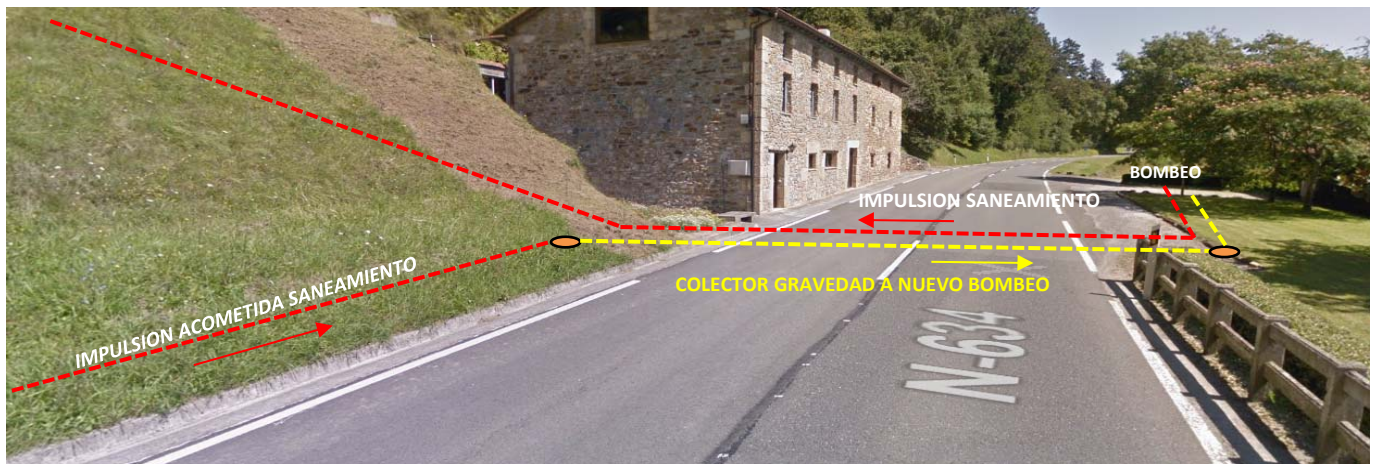
ESTADO ACTUAL




ESTADO PROYECTADO



ZONA NUEVO BOMBEO



ZONA FIN DE TRAZADO (BOMBEO EXISTENTE)



**ERANTZUKIZUNPEKO ADIERAZPENAREN EREDUA, UHOLDE-ARRISKUA DAGOENEAN  
 MODELO DE DECLARACIÓN RESPONSABLE POR RIESGO DE INUNDACIÓN**

**ESKATZAILEAREN DATUAK - DATOS SOLICITANTE**

<b>Izen-abizenak / Sozietate-izena *</b> Nombre y apellidos / Denominación social		GIPUZKOAKO UR KONTSORTZIOA	
<b>NAN / IFK* G20423992</b> DNI / NIF	<b>Helbidea *</b> BLANCA VINUESA ERAIKUNTZA. PORTUETXE,16, 1.solairua Dirección		
<b>Herria *</b> DONOSTIA Localidad	<b>Lurralde historikoa *</b> GIPUZKOA Territorio histórico	<b>P.K. *</b> 20018 C.P.	<b>Tfnoa. *</b> 943 31 18 01 Tfno.
<b>Posta elektronikoa *</b> kintxaurrondo@gipuzkoakour.eus Correo electrónico			
<b>Ordezkaririk izanez gero - En caso de que hubiese representante **</b>			
<b>Ordezkararen izen-abizenak *</b> Nombre y Apellidos representante			<b>NAN *</b> DNI
<b>Helbidea*</b> Dirección	<b>Herria *</b> Localidad	<b>P.K.*</b> C.P.	<b>Tfnoa.*</b> Tfno.
<b>Posta elektronikoa*</b> Correo electrónico			

**JARDUKETEN DATUAK- DATOS DE LAS ACTUACIONES**

<b>Jarduketaren deskribapena</b> Descripción de la actuación: La obra consiste en la instalación de conducciones de abastecimiento y saneamiento. La afección se produce en la zona de BOTALEKU. Se recogen los vertidos fecales del entorno y se conducen en zanja hasta llegar a la carretera a la altura de Maria Errota Berri Baserria. En un punto intermedio se localizará una estación de bombeo de aguas residuales (EBAR).
<b>Espedientearen erreferentzia</b> Referencia del expediente:

**JARDUKETAREN KOKAPENA / LOCALIZACIÓN DE LA ACTUACIÓN**

<b>ETRS 89 koordenatuak</b> Coordenadas ETRS 89	UTMX <input type="text" value="572.976"/>	UTMY <input type="text" value="4.791.722"/>	
<b>Lurralde historikoa</b> Territorio histórico	GIPUZKOA	<b>Udalerrria</b> Municipio	ORIO
<b>Poligonoa</b> Polígono		<b>Lurzatia</b> Parcela	
<b>Arro Hidrografikoa</b> Cuenca Hidrográfica	ORIA	<b>Ibilgua</b> Cauce	ORIA
<b>Lehentasunezko Fluxu Eremua (LFE) <sup>(1)</sup></b> Zona de flujo preferente (ZFP)	<input type="checkbox"/>	<b>Uholde-arriskugunea (LFetik kanpo) <sup>(1)</sup></b> Zona inundable (fuera de ZFP)	<input checked="" type="checkbox"/>

(1): Adierazi dagokion aukera  
 Marcar la opción que proceda

\* Bete beharreko eremuak  
 \* Campos de obligado cumplimiento

\*\* Derrigorrezkoa da ordezkartza egiaztatzea  
 \*\* Debe acreditarse la representatividad

Egoitza Nagusia - Sede Principal

Orio, 1-3  
 01010 Vitoria-Gasteiz.  
 Tel.: +34 945 011 700

Mediterraneoko Arroen Bulegoa  
 Oficina de las Cuenas Mediterráneas

Portal de Foronda, 9-11  
 01010 Vitoria-Gasteiz  
 Tel.: +34 945 011 898

Mendebaldeko Kantauriar Arroen Bulegoa  
 Oficina de las Cuenas Cantábricas Occidentales

Alameda Urquijo, 36 – 7.  
 48011 Bilbao  
 Tel.: +34 944 033 800

Ekialdeko Kantauriar Arroen Bulegoa  
 Oficina de las Cuenas Cantábricas Orientales

Intxaurrondo, 70  
 20015 Donostia / San Sebastián  
 Tel.: +34 943 024 800

**AITORTZAILEAK ADIERAZTEN DU / EL DECLARANTE MANIFIESTA QUE**

1. Badaki jarduera horrek uholdea izateko arriskua duela eta, halaber, badaki zein diren aplikatu beharreko babes zibileko neurriak. Informazio hori kaltetuei helarazteko konpromisoa hartzen du.

2. Bere gain hartzen du uholderik gertatzeko arriskua. Hori gorabehera, aseguratuta dauden ondasunen titularrek kalte-ordainak jasotzeko eskubidea izango dute, Aseguruak Konpentsatzeko Partzuergoak aparteko arrisku horretarako ezarri bezala, baita Estatuko Administrazio Orokorrek eta Euskal Autonomia Erkidegoak larrialdi-egoeretarako edo gertaera katastrofikoak gertatzen direnerako salbuespenez ezartzen dituzten laguntzak ere.

3. Jakitun zara erantzukizunpeko adierazpenarekin batera aurkezten den edozein datu, adierazpen edo dokumentutan funtsezko zehaztasunik eza, faltasutasa edo omisioa egoteak edo administrazio hidraulikoaren aurrean erantzukizun-adierazpena ez aurkezteak jardueran jarraitzeko ezintasuna ekarriko duela egitate horiek egiaztatzen direnetik aurrera, alde batera utzi gabe gerta daitezkeen erantzukizun penalak, zibilak edo administratiboak.

4. Administrazio Publikoetako organoek aurretik eman behar duten edozein baimenekiko edo esku-hartzekiko independentea da adierazpen hau, eta, gutxienez, 638/2016 Errege Dekretuan ezarritako erabilera-mugei heldzen die.

1. Conoce el riesgo de inundación existente a que está sometida la actuación, así como las medidas de protección civil aplicables y se compromete a trasladar esta información a los posibles afectados.

2. Asume el riesgo que se pueda derivar de un posible episodio de inundación, con independencia de las indemnizaciones a que tengan derecho los titulares de bienes asegurados en los términos establecidos por el Consorcio de Compensación de Seguros para este riesgo extraordinario, y de las ayudas que excepcionalmente la Administración General del Estado y la Comunidad Autónoma del País Vasco puedan establecer en situación de emergencia o de acontecimiento catastrófico.

3. Conoce que la inexactitud, falsedad u omisión, de carácter esencial, en cualquier dato, manifestación o documento que se acompañe o incorpore a la declaración responsable, o la no presentación ante la Administración hidráulica de la declaración responsable, determinará la imposibilidad de continuar con el ejercicio de la actividad afectada desde el momento en que se tenga constancia de tales hechos, sin perjuicio de las responsabilidades, penales, civiles o administrativas a que hubiera lugar.

4. Esta declaración es independiente de cualquier autorización o acto de intervención administrativa previa que haya de ser otorgada por los distintos órganos de las Administraciones públicas, con sujeción, al menos a las limitaciones de uso establecidas en el Real Decreto 638/2016.

**Hala badagokio, baimen-espedientean sartuta geratuko da erantzukizunpeko adierazpen hau.**

**Erantzukizunpeko adierazpen hau baimen-espediente batean sartzen ez bada, Uraren Euskal Agentzian erregistratu beharko da, jarduera hasi baino hilabete lehenago gutxienez.**

Esta declaración responsable quedará integrada en el expediente de autorización, si es el caso.

En los casos en que esta declaración responsable no haya estado incluida en un expediente de autorización, deberá registrarse en la Agencia Vasca del Agua con una antelación mínima de 1 mes antes del inicio de la actividad.

*Gipuzkoako Ur Kontsortzioa*

*Donostia, a 20 de noviembre de 2020*

**Data eta eskaera egiten duenaren (edo ordezkariaren) sinadura**  
Fecha y firma persona solicitante (o representante)

*Datuak babesteko araudian ezarritako arauak jarraituz, jakinarazten dizugu zure datuak Uraren Euskal Agentziaren ardurapeko «Baimenen eta emakiden kudeaketa» fitxategian sartuko direla.*

*Bildutako datuak beharrezkoak dira jabari publiko hidraulikoaren eta ibilguen zortasun eta zaintzaren esparruan, hala nola EAEren eskumeneko itsas-lehorreko jabari publikoaren babes-zortasunaren esparruan, obrak eta bestelako jarduerak egiteko baimen-espedienteak kudeatzeko.*

*Datuak eskuratzeko, zuzentzeko, ezeztatzeko eta aurkaratzeko eskubidea gauzatu nahi izanez gero, igorri idatzizko jakinarazpen bat Uraren Euskal Agentziari (URA) –Orio kalea 1-3, 01010 Gasteiz (Araba)– NANaren edota nortasun-agiri baliokide baten kopia atxikituta. Halaber, onartzen duzu Uraren Euskal Agentziak, beharrezkoa duenean, Eusko Jaurlaritzari, Udalei, Foru Aldundiei, Ebroko Konfederazio Hidrografikoari, Kantauriko Konfederazio Hidrografikoari eta ura kudeatzeko gainerako erakundeetara zure datu pertsonalak ezagutaraztea, dagozkion eskumenak gauza ditzaten, eta aipatutako helburuak lortzeko.*

*Con objeto de dar cumplimiento a lo establecido por la normativa de protección de datos, le informamos de que sus datos van a ser incluidos en el Fichero "Gestión de autorizaciones y concesiones", cuyo responsable es la Agencia Vasca del Agua.*

*Los datos recabados son necesarios para la gestión de los expedientes de autorizaciones necesarias para la realización de obras y otras actuaciones en el ámbito del dominio público hidráulico y zonas de servidumbre y policía de cauces, así como en el ámbito de la zona de servidumbre de protección del dominio público marítimo terrestre competencia de la CAPV. Podrá ejercer sus derechos de acceso, rectificación, cancelación y oposición dirigiendo una comunicación por escrito a la Agencia Vasca del Agua -Calle Orio, 1-3, 01010 - Vitoria-Gasteiz (Araba)-, en la que se incluya una copia de su DNI u otro documento identificativo equivalente.*

*Así mismo, presta su consentimiento para que la Agencia Vasca del Agua, cuando proceda y resulte necesario, comunique sus datos personales al Gobierno Vasco, Ayuntamientos y Diputaciones, Confederación Hidrográfica del Ebro, la Confederación Hidrográfica del Cantábrico y otras entidades gestoras del agua, para el ejercicio de sus respectivas competencias en relación con las finalidades arriba citadas.*