



Gipuzkoako Ur Kantsortzioa  
Gipuzkoako Urak

## **ANEJO 2: SERVICIOS AFECTADOS**

**OBRA:**

---

***RENOVACION ABASTECIMIENTO Y SANEAMIENTO  
LANDETA 40***

**AZPEITIA**

---



- **AFECCION A OTRAS REDES Y SERVICIOS**

Tras consulta a Inkolan durante la elaboración del presente documento, se ha detectado la presencia de varios servicios en el ámbito de las obras (se adjuntan planos), por lo que será **IMPRESINDIBLE PREVIO AL COMIENZO DE LAS OBRAS** contactar con los responsables de todos los servicios (**aunque no aparezcan en la consulta adjunta**) para garantizar la ejecución de las obras sin afección a otros servicios.

- **AFECCION A CARRETERAS, DOMINIO PUBLICO HIDRAULICO, PUERTOS, FFCC O PARTICULARES.**

Según se ha comentado en la memoria, las nuevas conducciones a instalar en terrenos de propiedad municipal, por lo que no se aprecia la necesidad de realizar la gestión permisos con particulares.

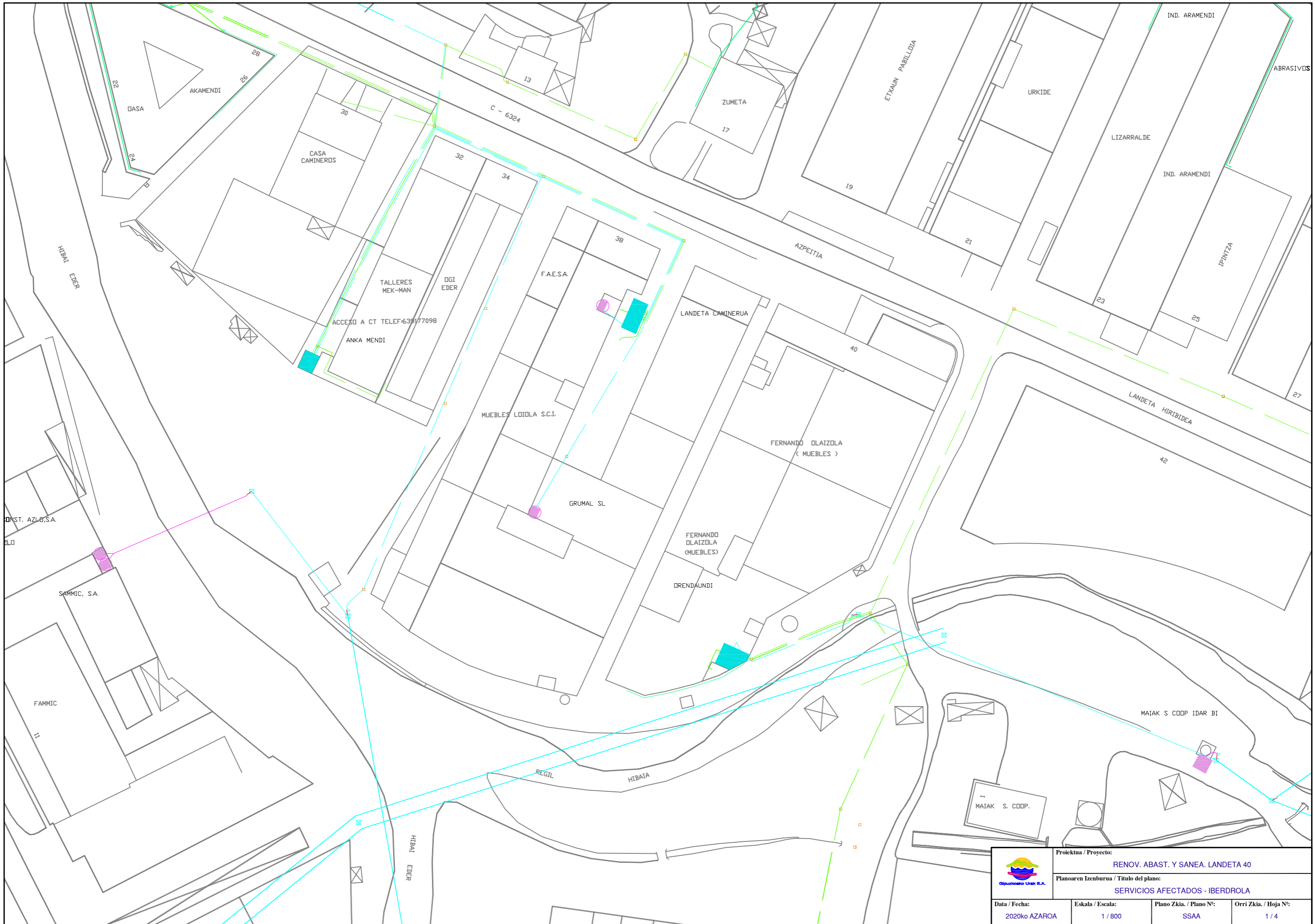
Dentro del ámbito de las obras se ha constatado la existencia de las regatas Errezil y debido a que durante las obras se actuará en conducciones próximas esta, se adjunta la correspondiente solicitud de autorización a la URA: Ur Agentzia / Agencia Vasca del Agua.

Dentro del ámbito de las obras se ha constatado la vial GI-2634, y debido a que durante las obras se producirá un paralelismo junto a la misma, se adjunta copia de la correspondiente solicitud de autorización a la Diputación Foral de Gipuzkoa.

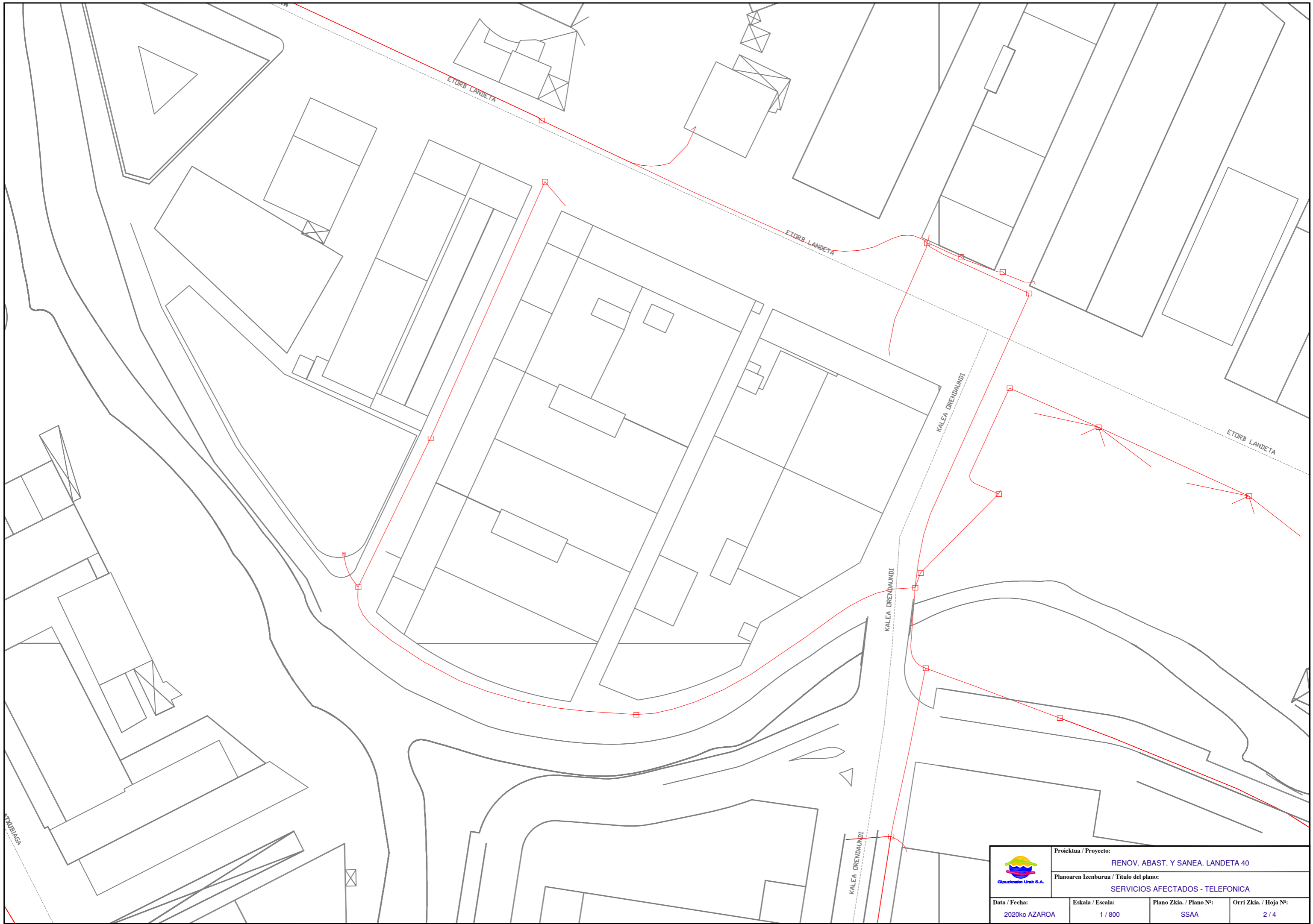
Donostia, noviembre de 2020

Gipuzkoako Ur Kantsortzioa

Gipuzkoako Urak, S.A.



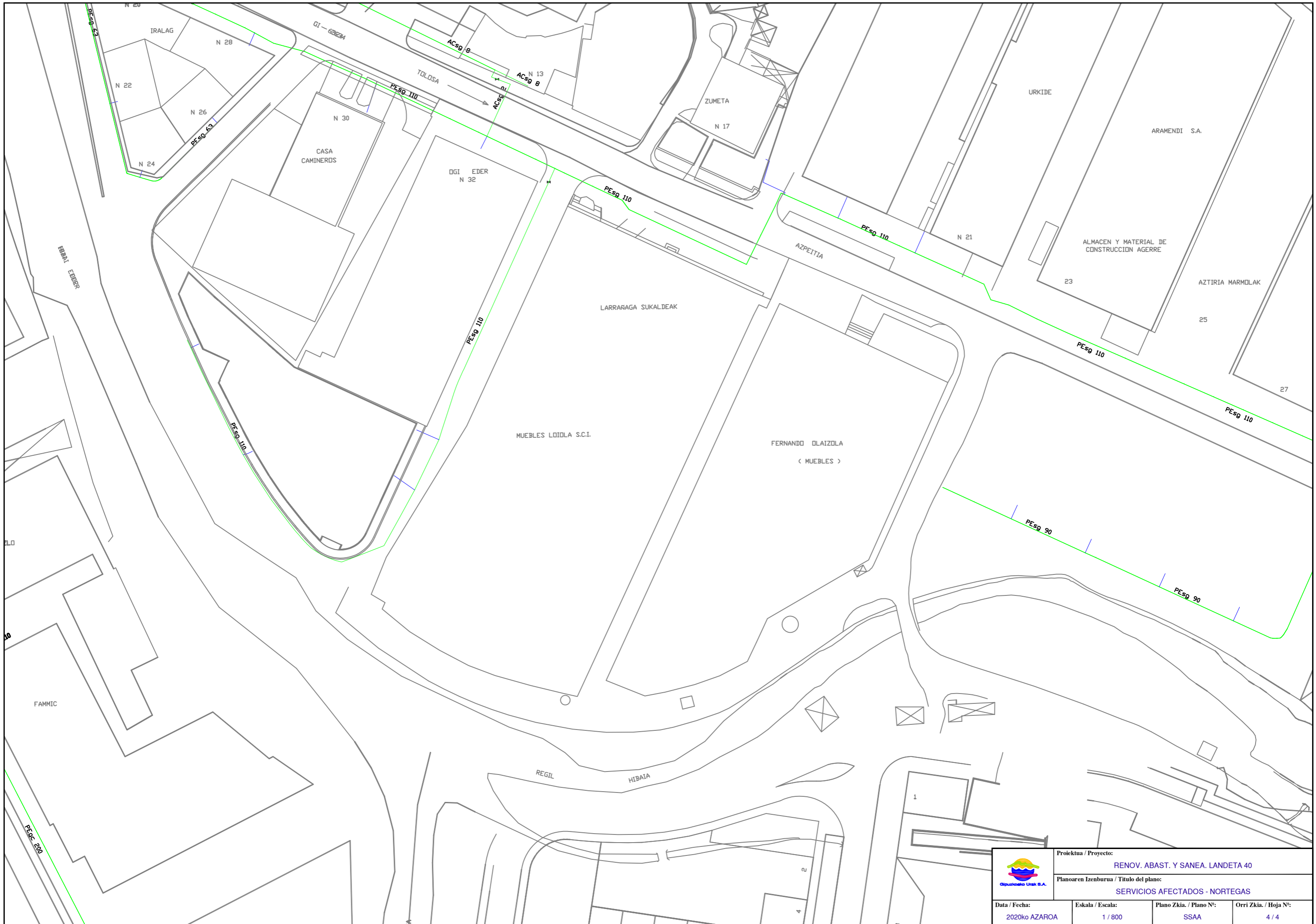
	Proiektua / Proyecto: <b>RENOV. ABAST. Y SANEA. LANDETA 40</b>		
	Planoaren Izenburua / Título del plano: <b>SERVICIOS AFECTADOS - IBERDROLA</b>		
Data / Fecha: 2020ko AZAROA	Eskala / Escala: 1 / 800	Plano Zkia. / Plano Nº: SSAA	Orri Zkia. / Hoja Nº: 1 / 4



	Proiektua / Proyecto: <b>RENOV. ABAST. Y SANEA. LANDETA 40</b>		
	Planoaren Izenburua / Título del plano: <b>SERVICIOS AFECTADOS - TELEFONICA</b>		
Data / Fecha: 2020ko AZAROA	Eskala / Escala: 1 / 800	Plano Zkia. / Plano Nº: SSAA	Orri Zkia. / Hoja Nº: 2 / 4



	<b>Proiektua / Proyecto:</b> RENOV. ABAST. Y SANEA. LANDETA 40		
	<b>Planoaren Izenburua / Título del plano:</b> SERVICIOS AFECTADOS - EUSKALTEL		
<b>Data / Fecha:</b> 2020ko AZAROA	<b>Eskala / Escala:</b> 1 / 800	<b>Plano Zkia. / Plano Nº:</b> SSAA	<b>Orri Zkia. / Hoja Nº:</b> 3 / 4



	Proiektua / Proyecto: <b>RENOV. ABAST. Y SANEA. LANDETA 40</b>		
	Planoaren Izenburua / Título del plano: <b>SERVICIOS AFECTADOS - NORTEGAS</b>		
Data / Fecha: 2020ko AZAROA	Eskala / Escala: 1 / 800	Plano Zkia. / Plano Nº: SSAA	Orri Zkia. / Hoja Nº: 4 / 4



### OBRA EGITEKO BAIMEN ESKARIA - SOLICITUD AUTORIZACION PARA OBRA

Eskatzailea Solicitante	GIPUZKOAKO UR KONTSORTZIOA			Data Fecha	23-11-2020
IFK CIF	G20423992	Helbidea Dirección	Blanca Vinuesa eraikuntza. Portuetxe,16, 1.solairua		
Herria Localidad	Donostia	P.K. C.P.	20018	Tfnoa Tfno	943 31 18 01

OBREN IZENBURUA - TITULO DE LA OBRA: <b>RENOV ABAST Y Sanea LANDETA</b>	KODEA / CODIGO: <b>92120014</b>
--	------------------------------------

Herria Localidad	<b>AZPEITIA</b>	Erreka edo ibaia Arroyo o río	<b>ERREZIL</b>		
Sare mota Tipo de red	<input checked="" type="checkbox"/> Abastecimiento <input checked="" type="checkbox"/> Saneamiento	Juzifikazioa Motivo	<input checked="" type="checkbox"/> Renovación red <input type="checkbox"/> Reparación programada <input type="checkbox"/> Ampliación red <input type="checkbox"/> Reparación urgente	Afekzio-mota Tipo de afección	<input type="checkbox"/> Cruce <input checked="" type="checkbox"/> Paralelismo

**OBREN DESKRIBAPENA - DESCRIPCION:**

La obra consiste la sustitucion de las conducciones actuales de abastecimiento de hierro galvanizado por nuevas conducciones de polietileno y fundición dúctil y la instalacion de conducciones de saneamiento fecal de PVC creando una red separativa.

Se actuará en las proximidades del río Errezil, en la parte trasera del número 40 de Landeta kalea.









**ERANTZUKIZUNPEKO ADIERAZPENAREN EREDUA, UHOLDE-ARRISKUA DAGOENEAN  
MODELO DE DECLARACIÓN RESPONSABLE POR RIESGO DE INUNDACIÓN**

**ESKATZAILEAREN DATUAK - DATOS SOLICITANTE**

<b>Izen-abizenak / Sozietate-izena *</b> Nombre y apellidos / Denominación social		<b>GIPUZKOAKO UR KONTSORTZIOA</b>			
<b>NAN / IFK* DNI / NIF</b>	G20423992	<b>Helbidea* Dirección</b>	G20423992 BLANCA VINUESA ERAIKINA, PORTUETXE KALEA 16, 1.SOLAIRUA		
<b>Herria* Localidad</b>	<b>DONOSTIA</b>	<b>Lurralde historikoa* Territorio histórico</b>	<b>GIPUZKOA</b>	<b>P.K.* C.P.</b>	20018
				<b>Tfnoa.* Tfno.</b>	943 31 18 01
<b>Posta elektronikoa* Correo electrónico</b> empresa@gipuzkoakour.eus					
<b>Ordezkaririk izanez gero - En caso de que hubiese representante **</b>					
<b>Ordezkariaren Izen-abizenak* Nombre y Apellidos representante</b>					<b>NAN* DNI</b>
<b>Helbidea* Dirección</b>	<b>Herria* Localidad</b>		<b>P.K.* C.P.</b>	<b>Tfnoa.* Tfno.</b>	
<b>Posta elektronikoa* Correo electrónico</b>					

**JARDUKETEN DATUAK- DATOS DE LAS ACTUACIONES**

<b>Jarduketaren deskribapena</b> Descripción de la actuación:	La obra consiste la sustitución de las conducciones actuales de abastecimiento de hierro galvanizado por nuevas conducciones de polietileno y fundición dúctil y la instalación de conducciones de saneamiento fecal de PVC creando una red separativa. Se actuará en las proximidades del río Errezil, en la parte trasera del número 40 de Landeta kalea.
<b>Espedientearen erreferentzia</b> Referencia del expediente:	

**JARDUKETAREN KOKAPENA / LOCALIZACIÓN DE LA ACTUACIÓN**

<b>ETRS 89 koordenatuak</b> Coordenadas ETRS 89	<b>UTMX</b> 560561.0103	<b>UTMY</b> 4780582.6131
<b>Lurralde historikoa</b> Territorio histórico	<b>GIPUZKOA</b>	<b>Udalerrria</b> Municipio
		<b>AZPEITIA</b>
<b>Poligonoa</b> Polígono		<b>Lurzatia</b> Parcela
<b>Arro Hidrografikoa</b> Cuenca Hidrográfica		<b>Ibilgua</b> Cauce
		<b>ERREZIL</b>
<b>Lehentasunezko Fluxu Eremua (LFE) <sup>(1)</sup></b> Zona de flujo preferente (ZFP)	<input checked="" type="checkbox"/>	<b>Uholde-arriskugunea (LFEtik kanpo) <sup>(1)</sup></b> Zona inundable (fuera de ZFP)
		<input type="checkbox"/>

(1): Adierazi dagokion aukera  
Marcar la opción que proceda

\* Bete beharreko eremuak  
\* Campos de obligado cumplimiento

\*\* Derrigorrezkoa da ordezkaritza egiaztatzea  
\*\* Debe acreditarse la representatividad

Egoitza Nagusia - Sede Principal

Orio, 1-3  
01010 Vitoria-Gasteiz.  
Tel.: +34 945 011 700

Mediterraneoko Arroen Bulegoa  
Oficina de las Cuencas Mediterráneas

Portal de Foronda, 9-11  
01010 Vitoria-Gasteiz  
Tel.: +34 945 011 898

Mendebaldeko Kantauriar Arroen Bulegoa  
Oficina de las Cuencas Cantábricas  
Occidentales

Alameda Urquijo, 36 – 7.  
48011 Bilbao  
Tel.: +34 944 033 800

Ekialdeko Kantauria Arroen Bulegoa  
Oficina de las Cuencas Cantábricas  
Orientales

Intxaurrenondo, 70  
20015 Donostia / San Sebastián  
Tel.: +34 943 024 800

**AITORTZAILEAK ADIERAZTEN DU / EL DECLARANTE MANIFIESTA QUE**

1. Badaki jarduera horrek uholdea izateko arriskua duela eta, halaber, badaki zein diren aplikatu beharreko babes zibileko neurriak. Informazio hori kaltetuei helarazteko konpromisoa hartzen du.

2. Bere gain hartzen du uholderik gertatzeko arriskua. Hori gorabehera, aseguratuta dauden ondasunen titularrek kalte-ordainak jasotzeko eskubidea izango dute, Aseguruak Konpentsatzeko Partzuergoak aparteko arrisku horretarako ezarri bezala, baita Estatuko Administrazio Orokorrak eta Euskal Autonomia Erkidegoak larrialdi-egoeretarako edo gertaera katastrofikoak gertatzen direnerako salbuespenez ezartzen dituzten laguntzak ere.

3. Jakitun zara erantzukizunpeko adierazpenarekin batera aurkezten den edozein datu, adierazpen edo dokumentutan funtsezko zehaztasunik eza, faltasutasuna edo omisioa egoteak edo administrazio hidraulikoaren aurrean erantzukizun-adierazpena ez aurkezteak jardueran jarraitzeko ezintasuna ekarriko duela egitate horiek egiaztatzen direnetik aurrera, alde batera utzi gabe gerta daitezkeen erantzukizun penalak, zibilak edo administratiboak.

4. Administrazio Publikoetako organoek aurretik eman behar duten edozein baimenekiko edo esku-hartzekiko independentea da adierazpen hau, eta, gutxienez, 638/2016 Errege Dekretuan ezarritako erabilera-mugei helden die.

1. Conoce el riesgo de inundación existente a que está sometida la actuación, así como las medidas de protección civil aplicables y se compromete a trasladar esta información a los posibles afectados.

2. Asume el riesgo que se pueda derivar de un posible episodio de inundación, con independencia de las indemnizaciones a que tengan derecho los titulares de bienes asegurados en los términos establecidos por el Consorcio de Compensación de Seguros para este riesgo extraordinario, y de las ayudas que excepcionalmente la Administración General del Estado y la Comunidad Autónoma del País Vasco puedan establecer en situación de emergencia o de acontecimiento catastrófico.

3. Conoce que la inexactitud, falsedad u omisión, de carácter esencial, en cualquier dato, manifestación o documento que se acompañe o incorpore a la declaración responsable, o la no presentación ante la Administración hidráulica de la declaración responsable, determinará la imposibilidad de continuar con el ejercicio de la actividad afectada desde el momento en que se tenga constancia de tales hechos, sin perjuicio de las responsabilidades, penales, civiles o administrativas a que hubiera lugar.

4. Esta declaración es independiente de cualquier autorización o acto de intervención administrativa previa que haya de ser otorgada por los distintos órganos de las Administraciones públicas, con sujeción, al menos a las limitaciones de uso establecidas en el Real Decreto 638/2016.

**Hala badagokio, baimen-espeditentean sartuta geratuko da erantzukizunpeko adierazpen hau.**

**Erantzukizunpeko adierazpen hau baimen-espeditente batean sartzen ez bada, Uraren Euskal Agentzian erregistratu beharko da, jarduera hasi baino hilabete lehenago gutxienez.**

Esta declaración responsable quedará integrada en el expediente de autorización, si es el caso.

En los casos en que esta declaración responsable no haya estado incluida en un expediente de autorización, deberá registrarse en la Agencia Vasca del Agua con una antelación mínima de 1 mes antes del inicio de la actividad.

**Data eta eskaera egiten duenaren (edo ordezkariaren) sinadura**  
Fecha y firma persona solicitante (o representante)

**Donostia, 2020ko azaroaren 23a**

*Datuak babesteko araudian ezarritakoari jarraiki, jakinarazten dizugu zure datuak Uraren Euskal Agentziaren ardurapeko «Baimenen eta emakiden kudeaketa» fitxategian sartuko direla.*

*Bildutako datuak beharrezkoak dira jabari publiko hidraulikoaren eta ibilguen zortasun eta zaintzaren esparruan, hala nola EA Eren eskumeneko itsas-lehorreko jabari publikoaren babes-zortasunaren esparruan, obrak eta bestelako jarduerak egiteko baimen-espeditenteak kudeatzeko.*

*Datuak eskuratzeko, zuzentzeko, ezeztatzeko eta aurkaratzeko eskubidea gauzatu nahi izanez gero, igorri idatzizko jakinarazpen bat Uraren Euskal Agentziari (URA) –Orio kalea 1-3, 01010 Gasteiz (Araba)– NANaren edota nortasun-agiri baliokide baten kopia atxikita. Halaber, onartzen duzu Uraren Euskal Agentziak, beharrezkoa duenean, Eusko Jaurlaritzari, Udalei, Foru Aldundiei, Ebroko Konfederazio Hidrografikoari, Kantauriko Konfederazio Hidrografikoari eta ura kudeatzeko gainerako erakundeei zure datu pertsonalak ezagutaraztea, dagozkion eskumenak gauza ditzaten, eta aipatutako helburuak lortzeko.*

*Con objeto de dar cumplimiento a lo establecido por la normativa de protección de datos, le informamos de que sus datos van a ser incluidos en el Fichero "Gestión de autorizaciones y concesiones", cuyo responsable es la Agencia Vasca del Agua.*

*Los datos recabados son necesarios para la gestión de los expedientes de autorizaciones necesarias para la realización de obras y otras actuaciones en el ámbito del dominio público hidráulico y zonas de servidumbre y policía de cauces, así como en el ámbito de la zona de servidumbre de protección del dominio público marítimo terrestre competencia de la CAPV. Podrá ejercer sus derechos de acceso, rectificación, cancelación y oposición dirigiendo una comunicación por escrito a la Agencia Vasca del Agua -Calle Orio, 1-3, 01010 - Vitoria-Gasteiz (Araba)-, en la que se incluya una copia de su DNI u otro documento identificativo equivalente.*

*Así mismo, presta su consentimiento para que la Agencia Vasca del Agua, cuando proceda y resulte necesario, comuniqué sus datos personales al Gobierno Vasco, Ayuntamientos y Diputaciones, Confederación Hidrográfica del Ebro, la Confederación Hidrográfica del Cantábrico y otras entidades gestoras del agua, para el ejercicio de sus respectivas competencias en relación con las finalidades arriba citadas.*

### OBRA EGITEKO BAIMEN ESKARIA - SOLICITUD AUTORIZACION PARA OBRA

Eskatzailea Solicitante	GIPUZKOAKO UR KONTSORTZIOA			Data Fecha	23-11-2020
IFK CIF	G20423992	Helbidea Dirección	Blanca Vinuesa eraikuntza. Portuetxe,16, 1.solairua		
Herria Localidad	Donostia	P.K. C.P.	20018	Tínoa Tfno	943 31 18 01

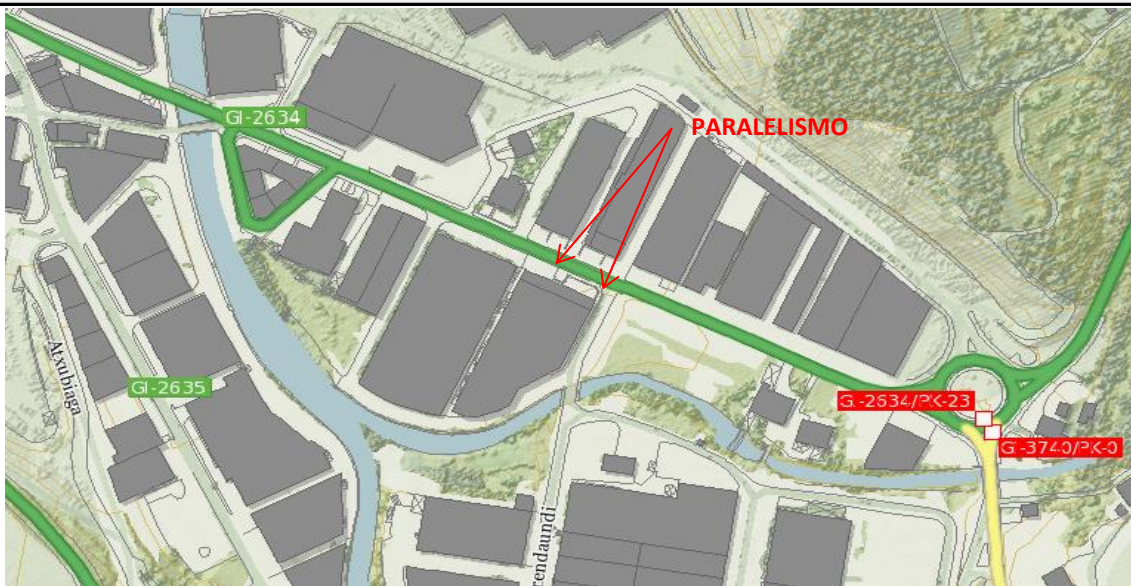
OBREN IZENBURUA - TITULO DE LA OBRA:	KODEA / CODIGO:
<b>RENOV ABAST Y SANEA LANDETA</b>	<b>92120014</b>

Herria Localidad	<b>AZPEITIA</b>	Errepidea Carretera	<b>GI-2634</b>	K.P. P.K.	<b>23+300</b>
---------------------	-----------------	------------------------	----------------	--------------	---------------

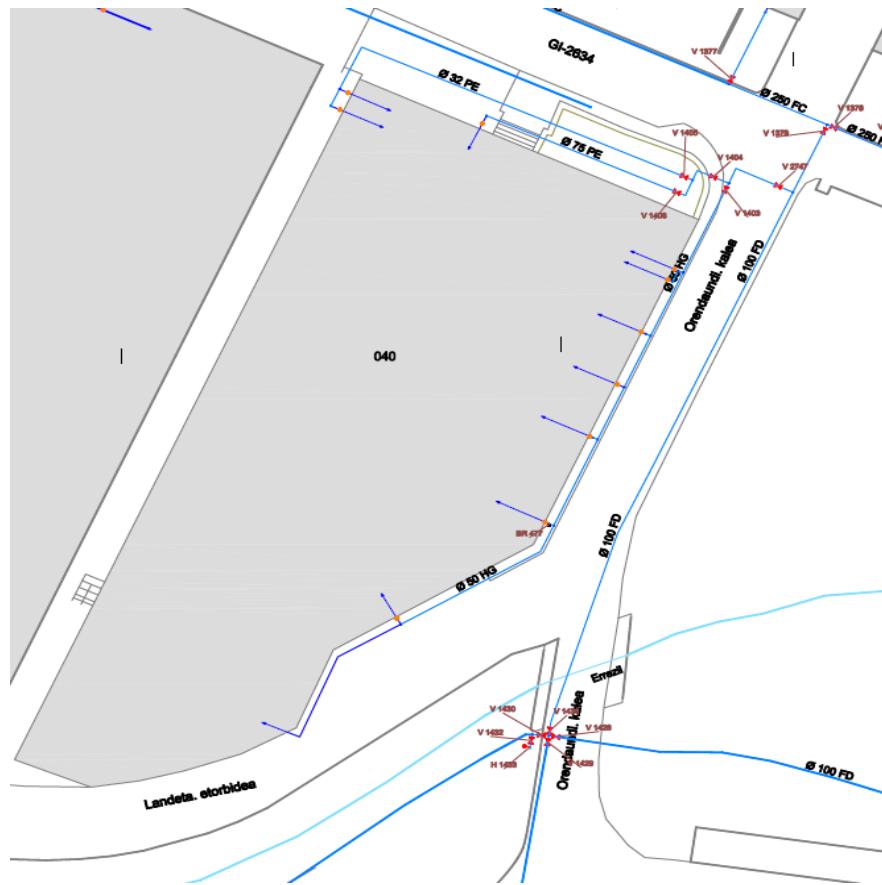
Sare mota Tipo de red	<input checked="" type="checkbox"/> Abastecimiento <input checked="" type="checkbox"/> Saneamiento	Juztifkazioa Motivo	<input checked="" type="checkbox"/> Renovación red <input type="checkbox"/> Ampliación red	<input type="checkbox"/> Reparación programada <input type="checkbox"/> Reparación urgente	Afekzio-mota Tipo de afección	<input type="checkbox"/> Cruce <input checked="" type="checkbox"/> Paralelismo
--------------------------	---	------------------------	---	---	----------------------------------	---

**OBREN DESKRIBAPENA - DESCRIPCION:**

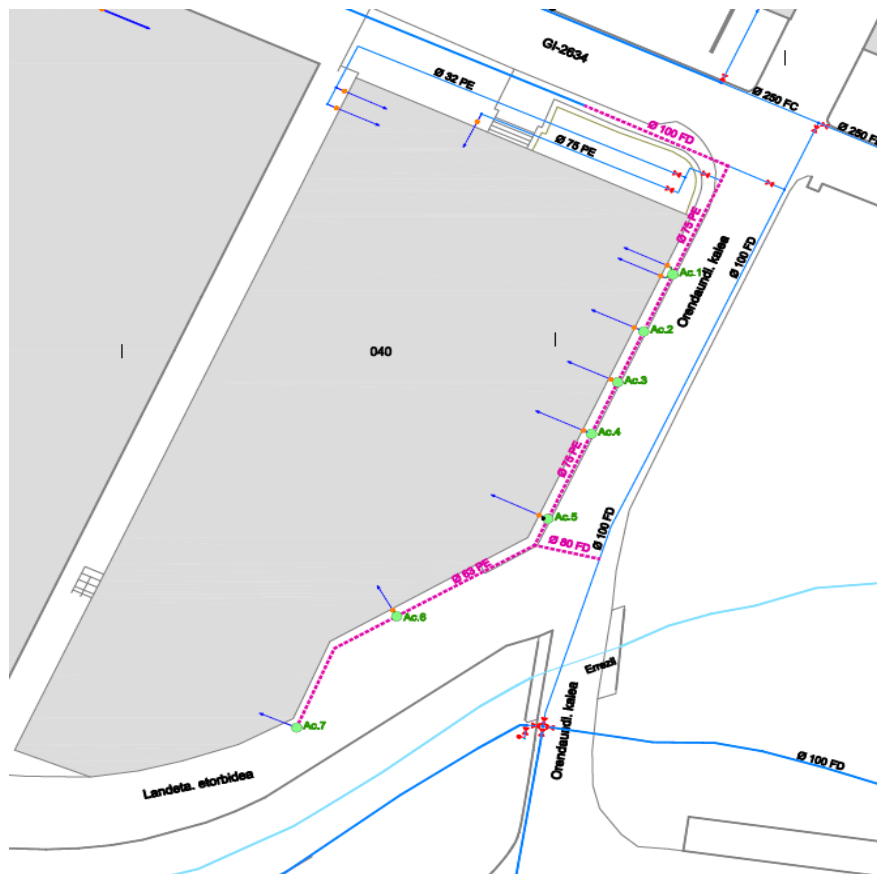
La obra consiste la sustitucion de las conducciones actuales de abastecimiento de hierro galvanizado por nuevas conducciones de polietileno y fundición dúctil y la instalacion de conducciones de saneamiento fecal de PVC creando una red separativa.  
Se actuará en las proximidades del rio Errezil, en la parte delantera del número 40 de Landeta kalea.



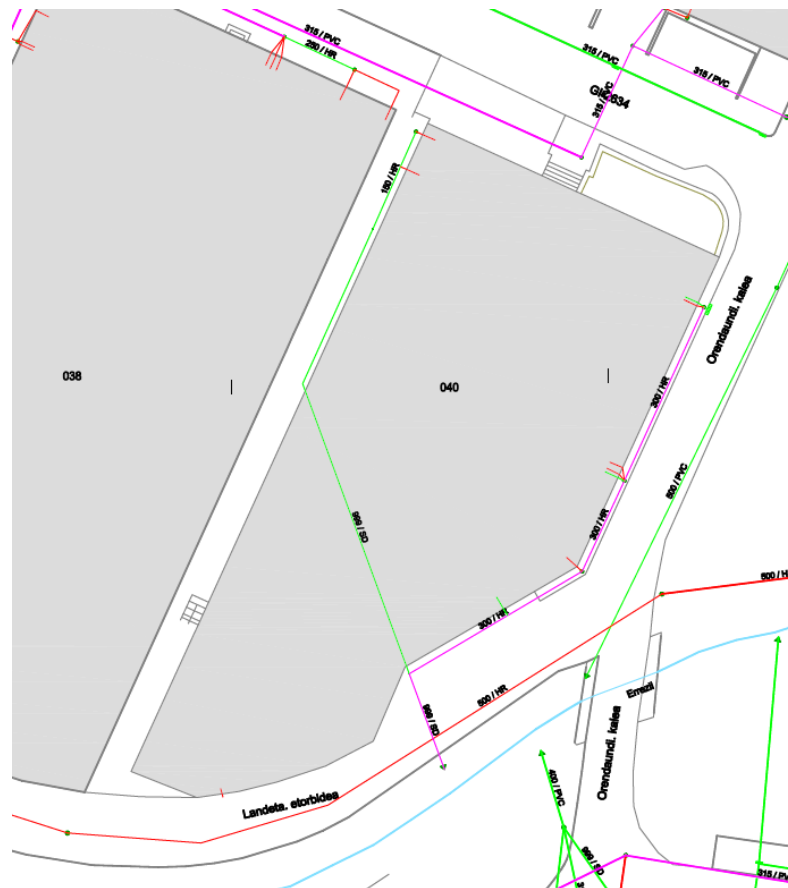
ABASTECIMIENTO - ESTADO ACTUAL



ABASTECIMIENTO - ESTADO PROYECTADO



**SANEAMIENTO - ESTADO ACTUAL**



**SANEAMIENTO - ESTADO PROYECTADO**

