



ANEJO 2

SERVICIOS AFECTADOS

OBRA

RENOVACIÓN ABASTECIMIENTO Y SANEAMIENTO EN SAN PEDRO

ELGOIBAR





1. AFECCION A OTRAS REDES Y SERVICIOS

Tras consulta a Inkolan durante la elaboración del presente documento, se ha detectado la presencia de varios servicios en el ámbito de las obras (se adjuntan planos), por lo que será **IMPRESINDIBLE PREVIO AL COMIENZO DE LAS OBRAS** contactar con los responsables de todos los servicios (**aunque no aparezcan en la consulta adjunta**) para garantizar la ejecución de las obras sin afección a otros servicios.

Esta consulta deberá ser acreditada por la contrata en el replanteo de la obra, mediante justificante de la descarga realizada en Inkolan.

En el caso de detectar la existencia de las redes de alta en el ámbito de la obra, ya sea de abastecimiento o de saneamiento, se deberá notificar previo al comienzo de las obras al técnico de la Red de Alta de Gipuzkoako Urak.

2. AFECCION A CARRETERAS, DOMINIO PUBLICO HIDRAULICO, PUERTOS O FFCC.

La obra se desarrolla en la margen derecha del rio Deba. Debido a ello se adjunta copia de la solicitud de autorización remitida a URA: Ur Agentzia / Agencia Vasca del Agua.

Donostia, junio de 2022

Gipuzkoako Ur Kantsortzioa

Gipuzkoako Urak, S.A.



OBRA EGITEKO BAIMEN ESKARIA - SOLICITUD AUTORIZACION PARA OBRA

Eskatzailea Solicitante	GIPUZKOAKO UR KONTSORTZIOA		Data Fecha	9-6-2022	
IFK CIF	G20423992	Helbidea Dirección	Blanca Vinuesa eraikuntza. Portuetxe, 16, 1.solairua		
Herria Localidad	Donostia	P.K. C.P.	20018	Tfnoa Tfno	943 31 18 01

OBREN IZENBURUA - TITULO DE LA OBRA:	KODEA / CODIGO:
RENOV. ABAST. Y Sanea. SAN PEDRO	91134021

Herria Localidad	ELGOIBAR	Erreka edo ibaia Arroyo o río	DEBA ibaia
---------------------	-----------------	----------------------------------	-------------------

Sare mota Tipo de red	<input type="checkbox"/> Abastecimiento <input checked="" type="checkbox"/> Saneamiento	Juztifkazioa Motivo	<input checked="" type="checkbox"/> Renovación red <input type="checkbox"/> Ampliación red	<input type="checkbox"/> Reparación programada <input type="checkbox"/> Reparación urgente	Afekzio-mota Tipo de afección	<input type="checkbox"/> Cruce <input checked="" type="checkbox"/> Paralelismo
--------------------------	--	------------------------	---	---	----------------------------------	---

OBREN DESKRIBAPENA - DESCRIPCION:

La obra consiste en la renovación de la red de saneamiento de Pedro Muguruza etorbidea, entre los números 22 y 30, generando una red separativa en ese tramo de la calle.

Las fecales de la zona, que actualmente vierten directamente al río, serán conducidas hasta el colector general y a través del mismo hacia la EDAR de Apraiz.

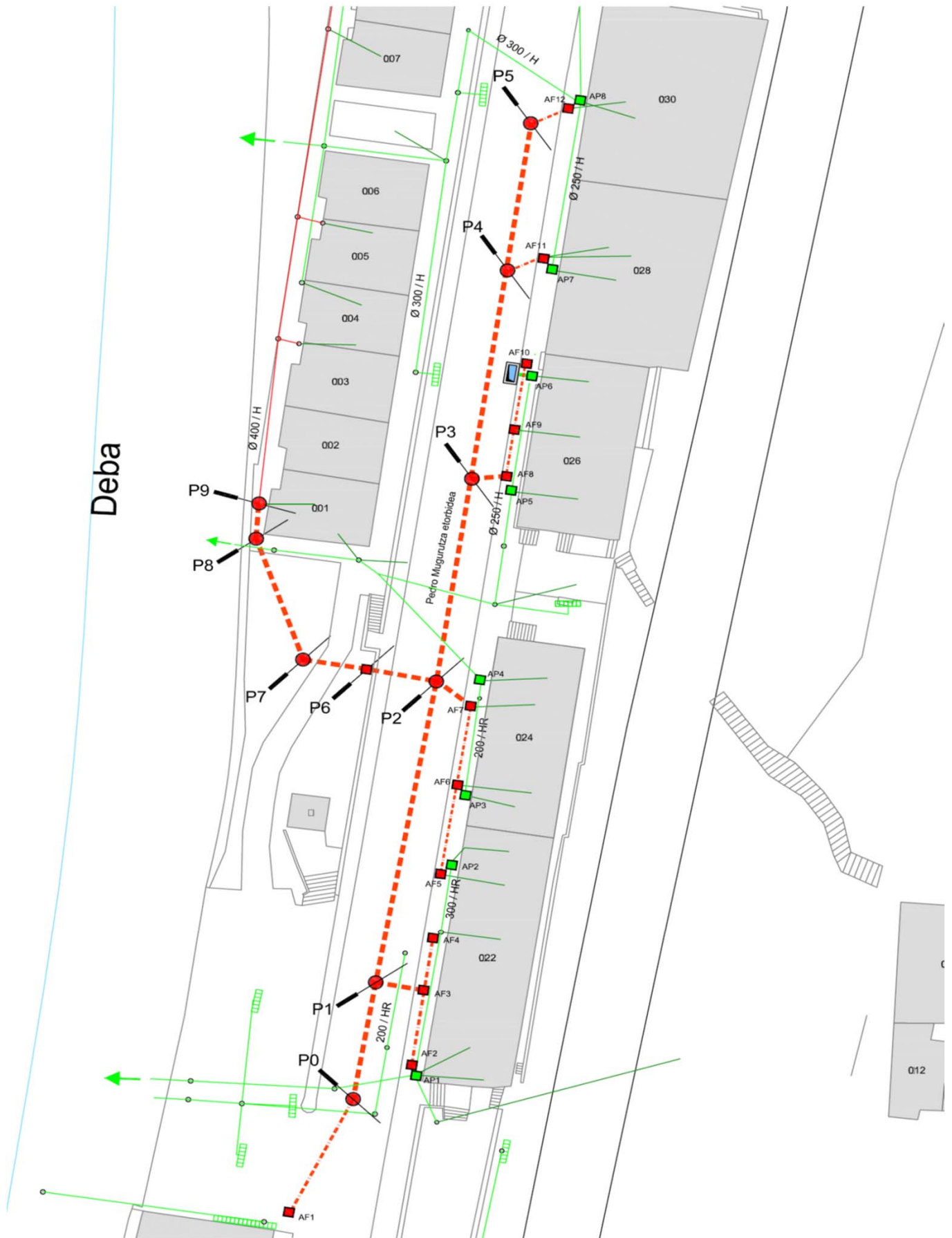


Fdo: Teresa Peñalba Sabaté
JEFA DE DESARROLLO DE INFRAESTRUCTURAS

ESTADO ACTUAL



ESTADO PROYECTADO





Solicitud

Solicitud de Autorización de obras y actuaciones en Dominio Público Hidráulico y Zona de Policía

Dirigido al:

Organismo:

BESTE ORGANISMOAK - URA - AGENCIA VASCA DEL AGUA

Órgano instructor:

D. GESTIÓN DEL DOMINIO PÚBLICO

Actúa como

 Persona/entidad interesada del expediente:**Documento de identificación**

CIF

Número

G20423992

Nombre de la entidad

CONSORCIO DE AGUAS DE GIPUZKOA

Las notificaciones y comunicaciones se enviarán a la siguiente dirección:

Las notificaciones que envíe la administración durante la tramitación de este expediente irán destinadas a:

CONSORCIO DE AGUAS DE GIPUZKOA (G20423992)

Idioma de comunicación *

Las notificaciones y las comunicaciones que se le mandarán a través de correos electrónicos y mensajes de avisos estarán en el idioma que usted indique.

 Castellano

Canal de notificación y comunicación *

Usted puede elegir el canal por el que desea recibir las notificaciones y comunicaciones **Electrónico:** Se envían a la bandeja de notificaciones y comunicaciones de [Mi carpeta](#). Para acceder, es necesario un [medio de identificación electrónico](#).**Nota sobre el canal electrónico:** Si usted no accede a la notificación electrónica, se dará por notificada transcurridos 10 días naturales desde su puesta a disposición en Mi carpeta. Cumplido el plazo indicado, se entenderá que usted rechaza la notificación y así constará en el expediente. El trámite se dará por efectuado y la administración seguirá adelante con el procedimiento.



Datos para recibir avisos

Le enviaremos un aviso al correo electrónico y al teléfono móvil cuando tenga alguna notificación o comunicación en **Mi carpeta**.

Correo electrónico

empresa@gipuzkoakour.eus

Confirmación de correo electrónico

empresa@gipuzkoakour.eus

Consentimiento para utilizar los datos

- Deseo que mis datos de comunicación y aviso sean utilizados, exclusivamente, para la gestión de este expediente.

Información básica sobre protección de datos

Los datos de carácter personal que consten en la solicitud serán tratados e incorporados a la actividad de tratamiento denominada Gestión de autorizaciones y concesiones en materia de aguas

- **Responsable:** Dirección de Gestión del Dominio Público
- **Finalidad:** Gestión de los expedientes de autorizaciones necesarios para la realización de obras y otras actuaciones en el ámbito del dominio público hidráulico y zonas de servidumbre y policía de cauces, así como en el ámbito de la zona de servidumbre de protección del dominio público marítimo terrestre competencia de la CAPV. Gestión de los expedientes de autorizaciones para la realización de vertidos al dominio público hidráulico, tanto en las cuencas intercomunitarias como intracomunitarias, así como de las autorizaciones para la realización de los vertidos desde tierra al mar competencia de la CAPV. Seguimiento analítico. Emisión de informes en el ámbito de la Ley 16/2002, de Prevención y Control Integrados de la Contaminación. Censo e inventario de vertidos. Gestión de los expedientes de concesiones y autorizaciones para la realización de captaciones de aguas superficiales y subterráneas, en las cuencas intracomunitarias de la CAPV. Recursos administrativos. Declaraciones responsables: - Para el ejercicio de la navegación y flotación en el dominio público hidráulico. Para actuaciones menores de conservación en el dominio público hidráulico y en su zona de policía. Para la realización de obras de reparación, mejora, consolidación y modernización en construcciones o instalaciones existentes en la zona de servidumbre de protección del dominio público marítimo-terrestre.
- **Legitimación:**
 - Tratamiento necesario para el cumplimiento de obligaciones legales aplicables.
 - Tratamiento necesario para el cumplimiento de una misión realizada en interés público o en el ejercicio de poderes públicos conferidos al responsable del tratamiento.
- **Destinatarios:**
 - Diputaciones Forales
 - Otros órganos de la Administración del Estado
 - Otros órganos de la administración local
 - Otros órganos de la Comunidad Autónoma
- **Derechos:** Usted tiene derecho a acceder, rectificar y suprimir los datos, así como otros derechos que se recogen en la información adicional.
- **Información adicional:** Puede consultar la información adicional y detallada sobre Protección de Datos en nuestra página web



www.euskadi.eus/clusulas-informativas/web01-sedepd/es/transparencia/137500-capa2-es.shtml

Normativa:

Reglamento General de Protección de Datos (eur-lex.europa.eu/legal-content/ES/TXT/HTML/?uri=CELEX:32016R0679&rom=ES)

Ley Orgánica 3/2018, de 5 de diciembre, de Protección de Datos Personales y garantía de los derechos digitales (www.boe.es/buscar/doc.php?id=BOE-A-2018-16673)

DOMICILIO SOCIAL

Código postal
20018

Territorio Histórico/ Comunidad/ Provincia
Gipuzkoa

Municipio
Donostia / San Sebastián

Localidad
Donostia / San Sebastián

Dirección
Portuetxe

Nº
16

Piso
1

Teléfono 1
943311801

SOLICITA

AUTORIZACIÓN DE OBRA

LOCALIZACIÓN PRINCIPAL

T.H
Gipuzkoa

Municipio
Elgoibar

Características

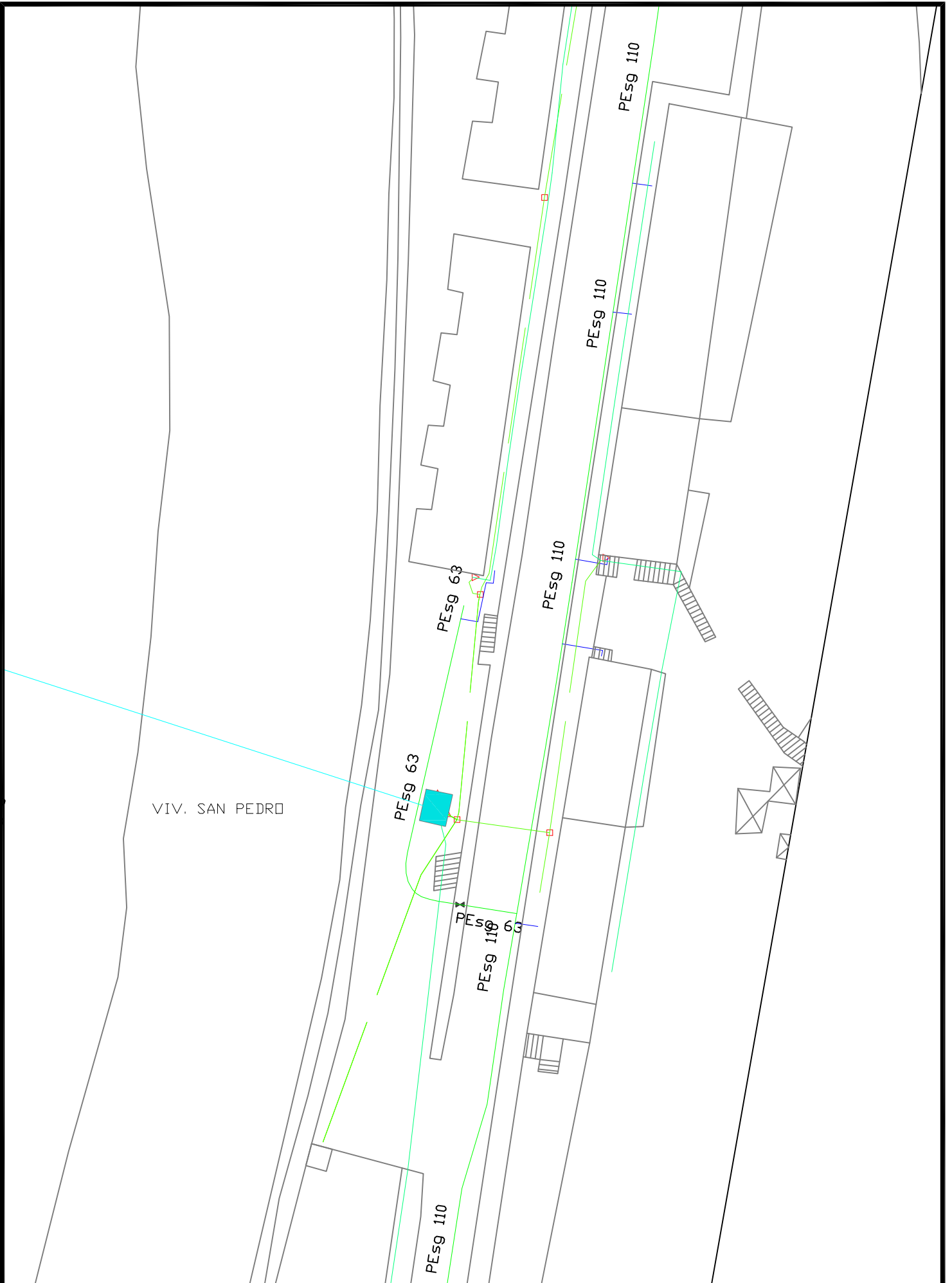
Arroyo o río
DEBA

**■ Coordenadas Sistema ETRS 89****UTMX**
548401**UTMY**
4785697**Margen**
Derecha En zona de policía (100 m desde el talud del cauce)**Descripción de las Obras**

La obra consiste en la renovación de la red de saneamiento de Pedro Muguruza etorbidea, entre los números 22 y 30, generando una red separativa en ese tramo de la calle. Las fecales de la zona, que actualmente vierten directamente al río Deba, serán conducidas hasta el colector general y a través del mismo hacia la EDAR de Apraiz.

Documentos aportados

Documentos aportados	Nombre
Proyecto de actuación en dominio público hidráulico y en zona de policía	Proyecto RENOVACION ABAST Y SANEA SAN PEDRO.pdf
Declaración responsable por riesgo de inundación	DeclaracionResponsableURA_SAN PEDRO - ELGOIBAR.pdf
FORMULARIO SAN PEDRO ELGOIBAR	FORMULARIO URA_SAN PEDRO.pdf



VIV. SAN PEDRO

PEsg 63

PEsg 63

PEsg 110

PEsg 110

PEsg 110

PEsg 110

PEs 63

PEsg 110



Gipuzkoako Urak S.A.

Proyecto / Proiektio:

RENOV. RED ABAST. Y Sanea. SAN PEDRO

Título del plano / Plano Izenburua:

SSAA - IBERDROLA

Escala / Eskala

1 / 500

Fecha / Data

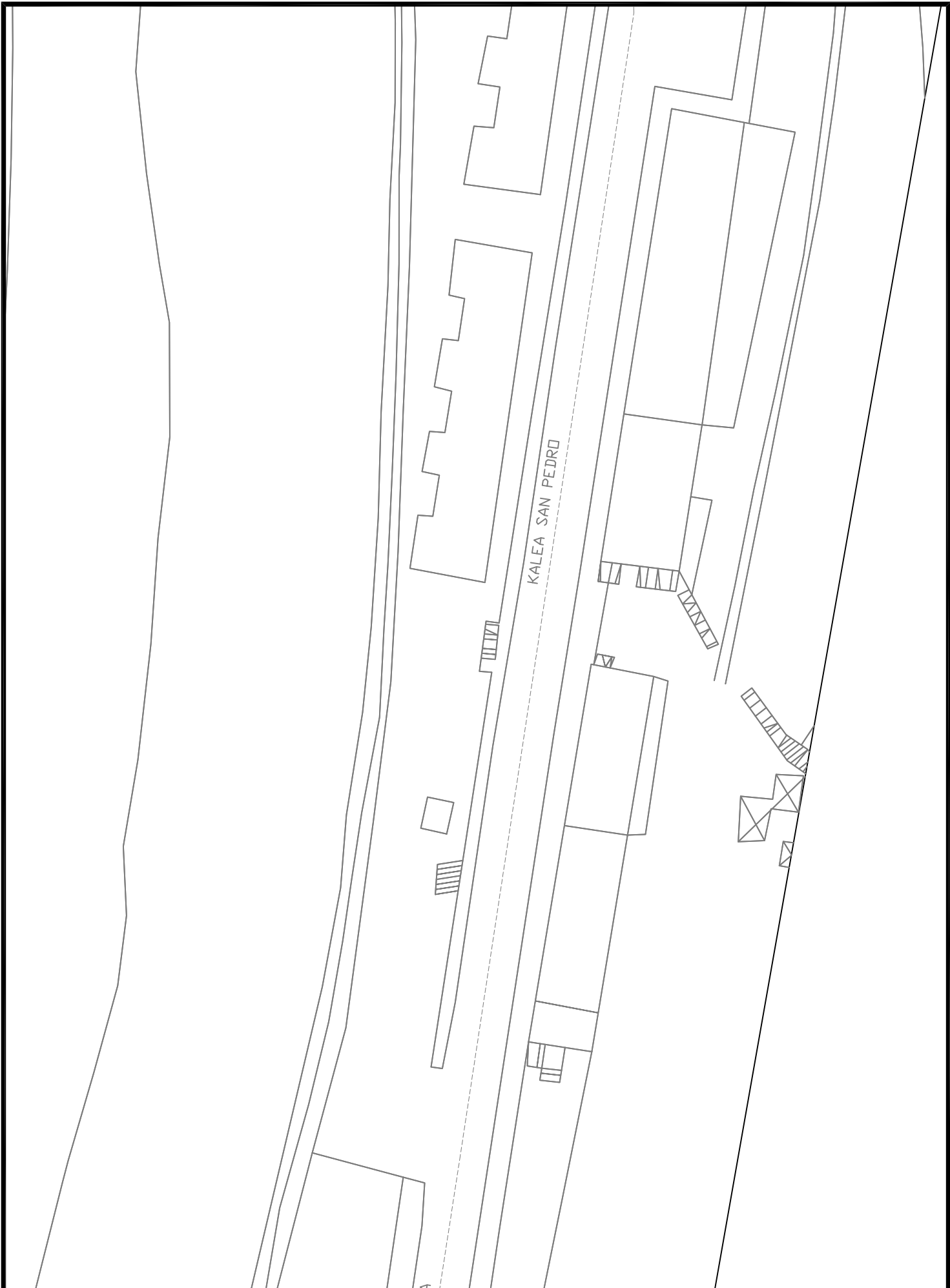
Ekaina - 2022

Plano Nº / Planoa Zkia

SSAA

Hoja Nº / Orria Zkia

1 de 5



Gipuzkoako Urak S.A.

Proyecto / Proiektio:

RENOV. RED ABAST. Y SANEA. SAN PEDRO

Título del plano / Plano Izenburua:

SSAA - TELEFONICA

Escala / Eskala

1 / 500

Fecha / Data

Ekaina - 2022

Plano Nº / Planoa Zkia

SSAA

Hoja Nº / Orria Zkia

2 de 5



IBAIJA



Proyecto / Proiektio:

RENOV. RED ABAST. Y SANEA. SAN PEDRO

Título del plano / Plano Izenburua:

SSAA - NORTEGAS

Escala / Eskala

1 / 500

Fecha / Data

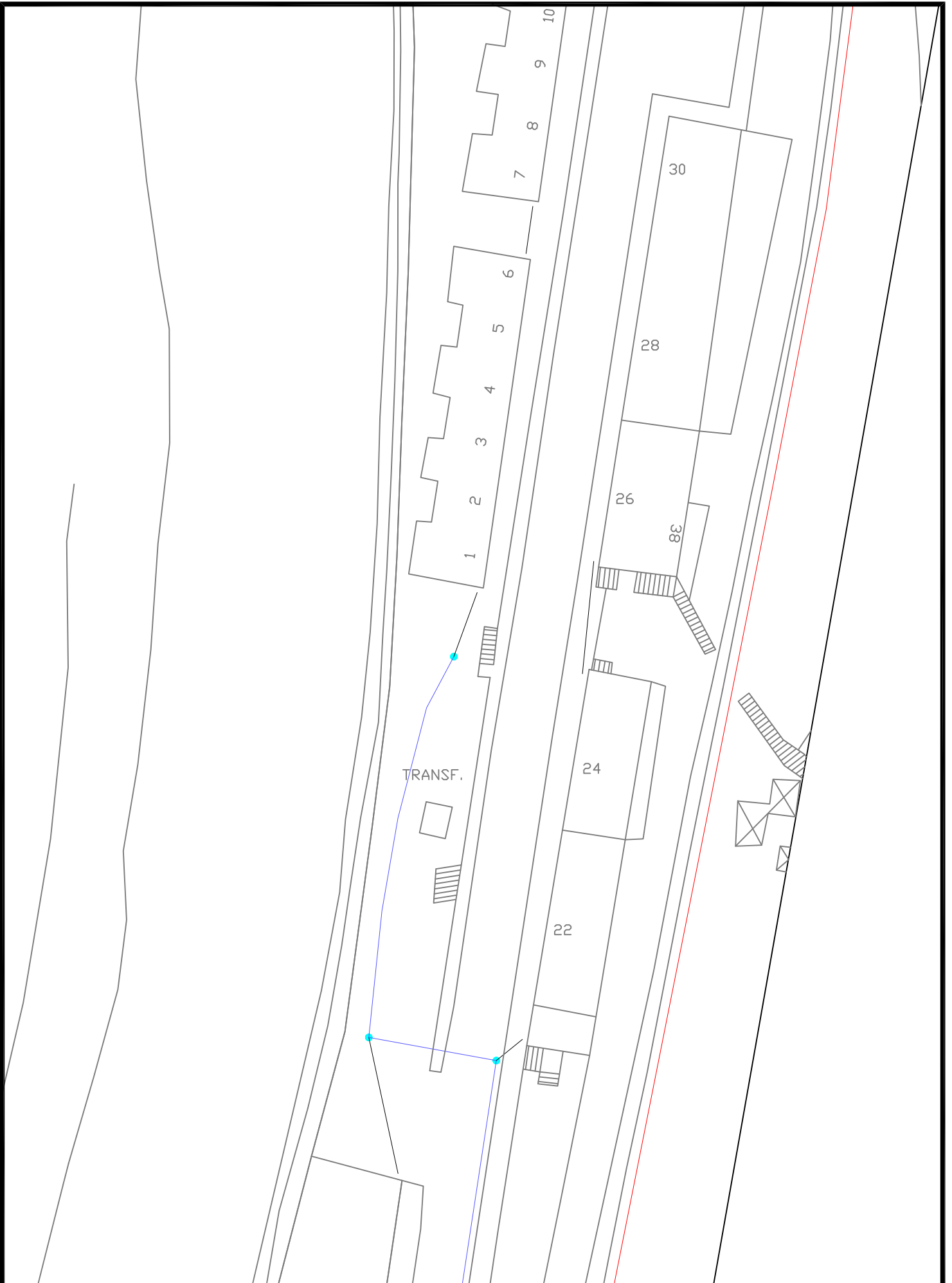
Ekaina - 2022

Plano Nº / Planoa Zkia

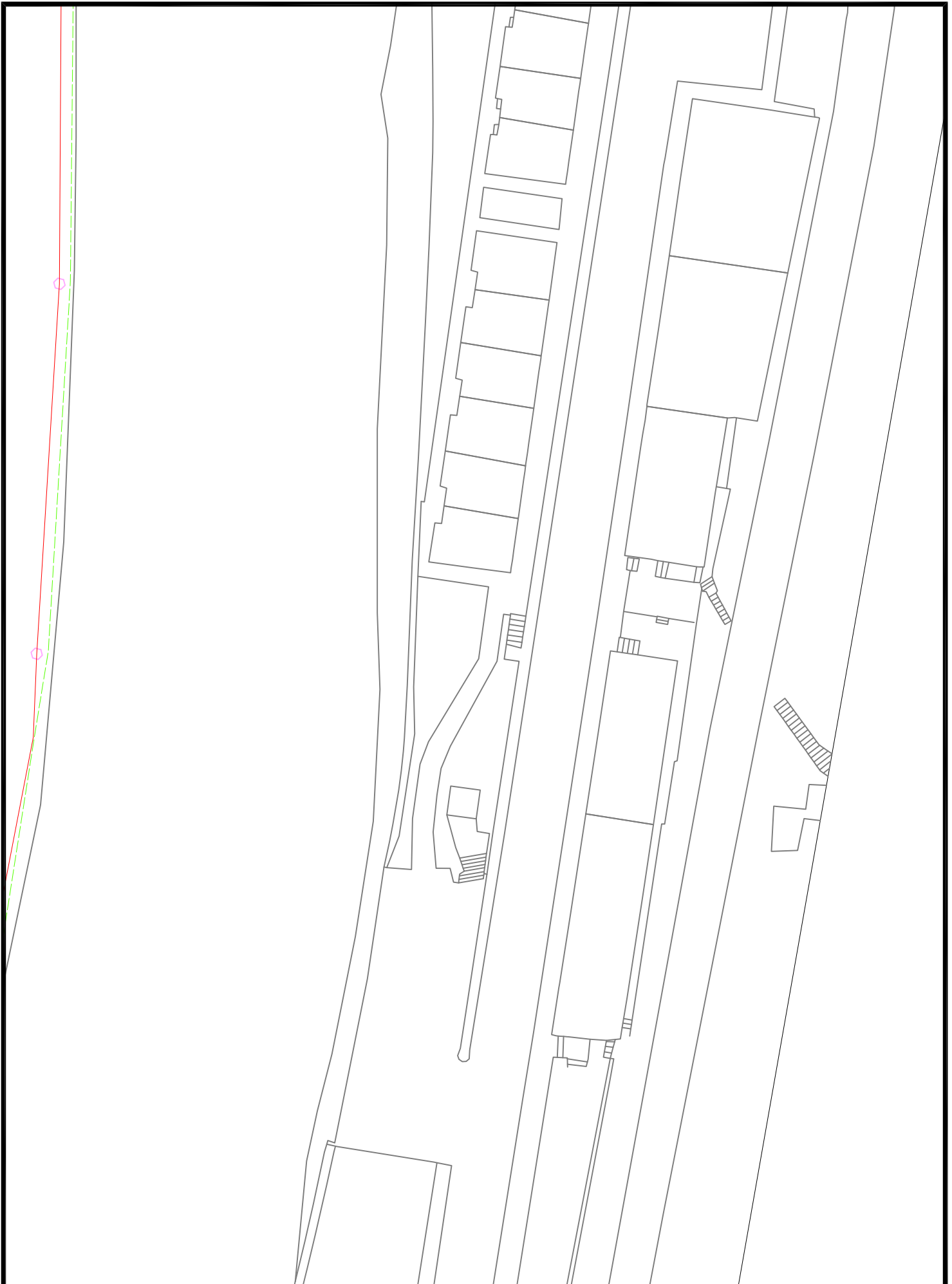
SSAA

Hoja Nº / Orria Zkia

3 de 5



Proyecto / Proiektu: RENOV. RED ABAST. Y Sanea. SAN PEDRO	Escala / Eskala 1 / 500	Plano Nº / Planoa Zkia SSAA
	Título del plano / Plano Izenburua: SSAA - EUSKALTEL	Fecha / Data Ekaina - 2022



Gipuzkoako Urak S.A.

Proyecto / Proiektu: REN OV. RED ABAST. Y Sanea. SAN PEDRO	Escala / Eskala 1 / 500	Plano N° / Planoa Zkia SSAA
Título del plano / Plano Izenburua: SSAA - RED ALTA SANEAMIENTO GUK	Fecha / Data Ekaina - 2022	Hoja N° / Orria Zkia 5 de 5