



Gipuzkoako Ur Kantsortzioa
Gipuzkoako Urak

ANEJO 2: SERVICIOS AFECTADOS

OBRA:

***RENOVACION ABASTECIMIENTO
TUBERIA GENERAL BRINKOLA***

LEGAZPI



- **AFECCION A OTRAS REDES Y SERVICIOS**

Tras consulta a Inkolan durante la elaboración del presente documento, se ha detectado la presencia de varios servicios en el ámbito de las obras (se adjuntan planos), por lo que será **IMPRESINDIBLE PREVIO AL COMIENZO DE LAS OBRAS** contactar con los responsables de todos los servicios (**aunque no aparezcan en la consulta adjunta**) para garantizar la ejecución de las obras sin afección a otros servicios.

- **AFECCION A CARRETERAS, DOMINIO PUBLICO HIDRAULICO, PUERTOS O FFCC.**

Dentro del ámbito de las obras se ha constatado la presencia del vial GI-3511, y debido a que durante las obras se instalará una conducción bajo la cuneta de la misma y se realizarán dos cruces, se adjunta copia de la correspondiente solicitud de autorización a la Diputación Foral de Gipuzkoa.

Dentro del ámbito de las obras se ha constatado la existencia de una regata y debido a que durante las obras se realizará un cruce sobre la misma, se adjunta la correspondiente solicitud de autorización a la URA: Ur Agentzia / Agencia Vasca del Agua. Cabe mencionar que dicha solicitud se presenta a pesar de que en el visor del portal web de URA: Ur Agentzia / Agencia Vasca del Agua la regata no aparece catalogada, aunque si cartografiada.

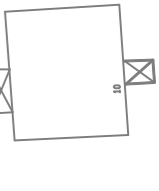
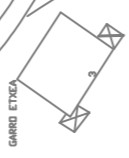
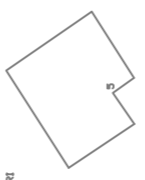
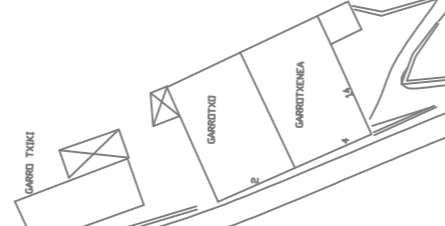
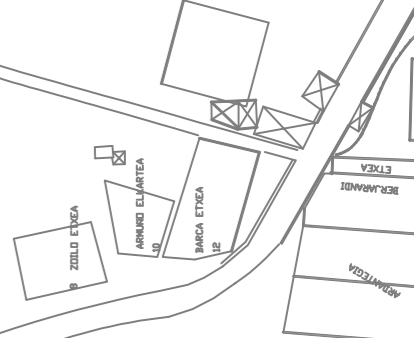
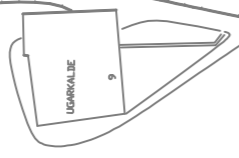
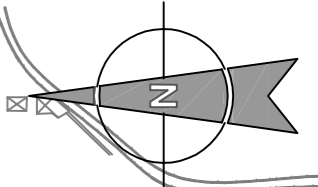
Donostia, marzo de 2022

Gipuzkoako Ur Kantsortzioa

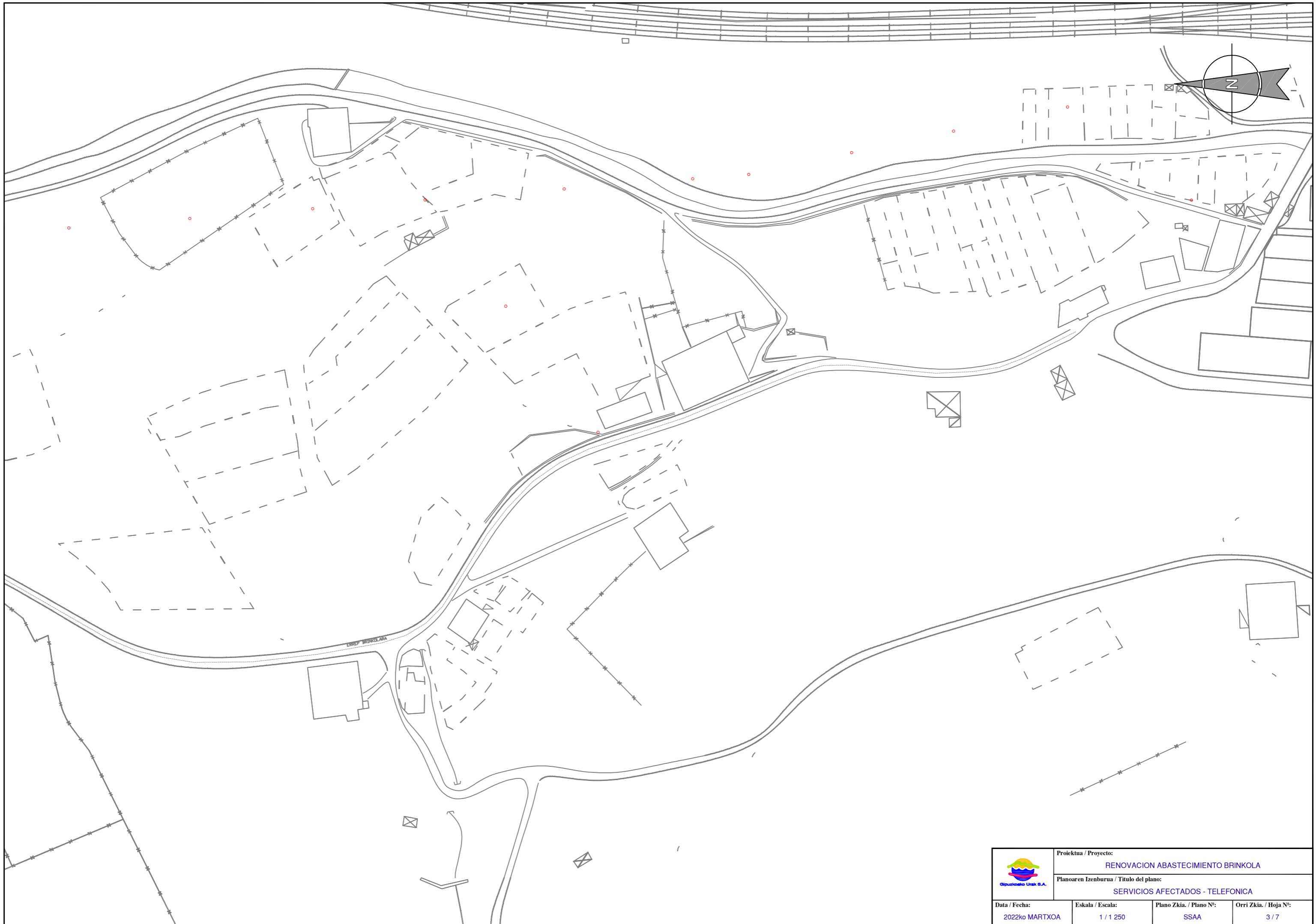
Gipuzkoako Urak, S.A.



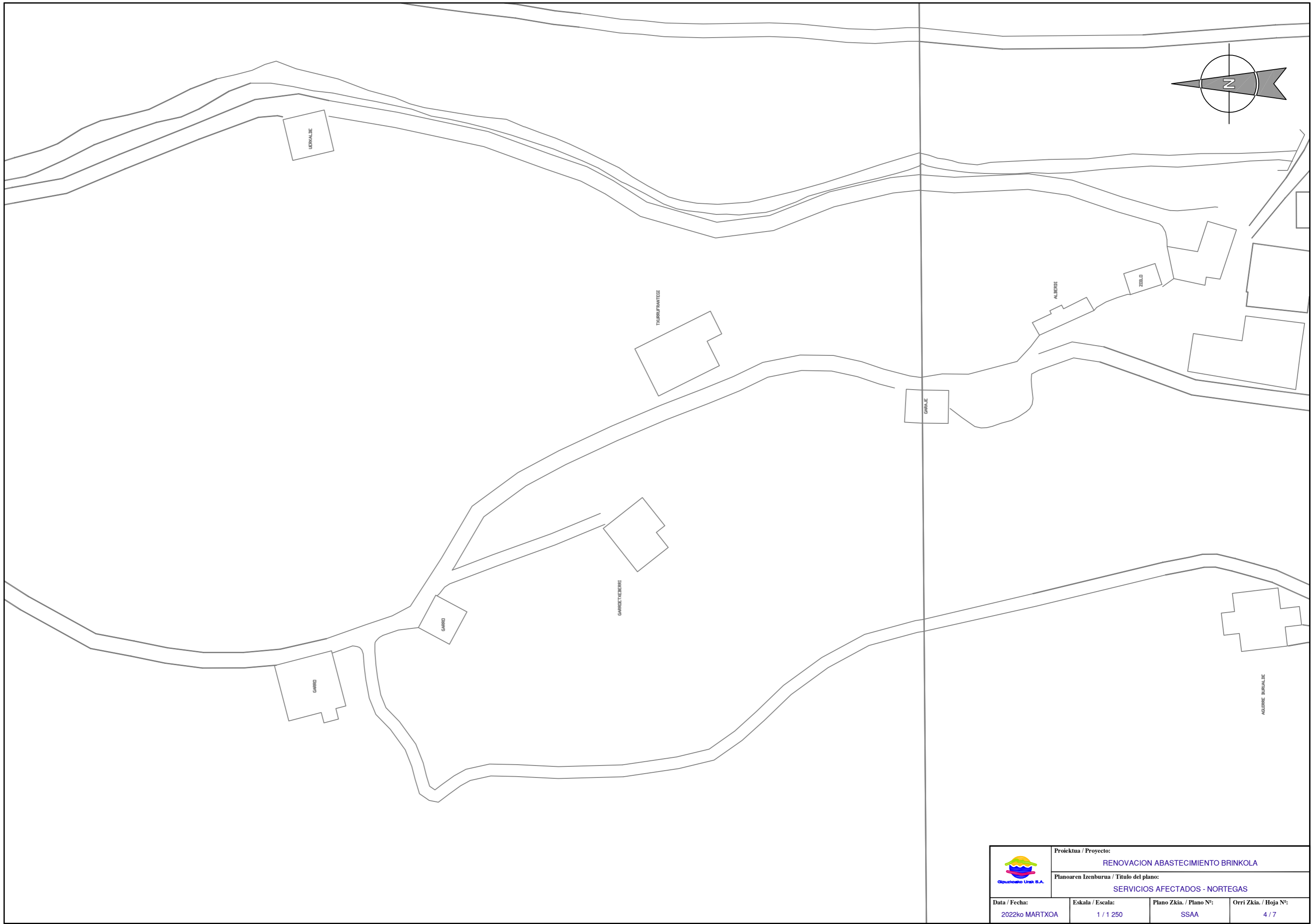
	Proiektua / Proyecto: RENOVACION ABASTECIMIENTO BRINKOLA		
	Planoaren Izenburua / Título del plano: SERVICIOS AFECTADOS - IBERDROLA		
Data / Fecha: 2022ko MARTXOA	Eskala / Escala: 1 / 1 250	Plano Zkia. / Plano Nº: SSAA	Orri Zkia. / Hoja Nº: 1 / 7



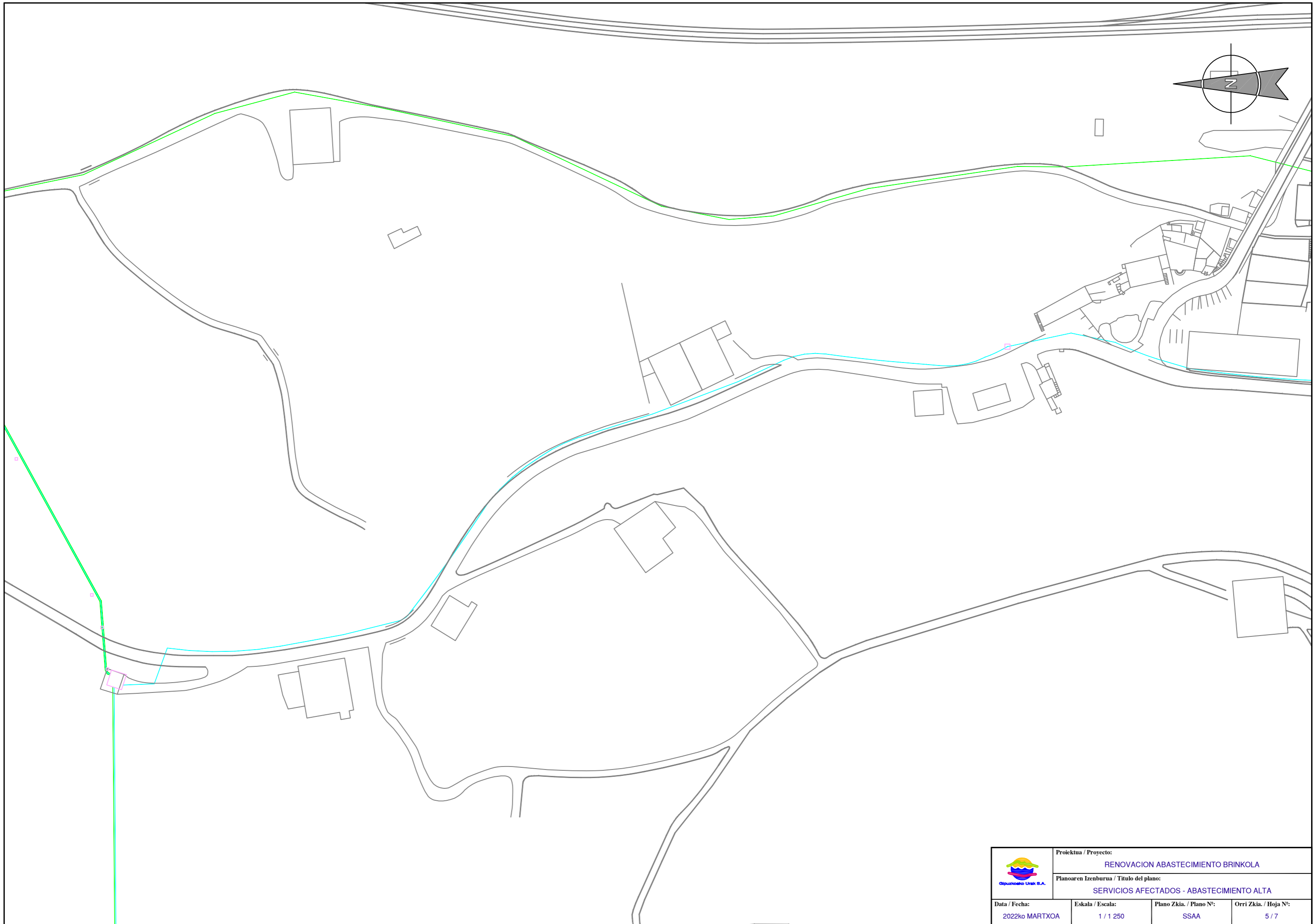
	Proiektua / Proyecto:		
	RENOVACION ABASTECIMIENTO BRINKOLA		
Planoaren Izenburua / Título del plano:			
SERVICIOS AFECTADOS - EUSKALTEL			
Data / Fecha:	Eskala / Escala:	Plano Zkia. / Plano Nº:	Orri Zkia. / Hoja Nº:
2022ko MARTXOA	1 / 1 250	SSAA	2 / 7




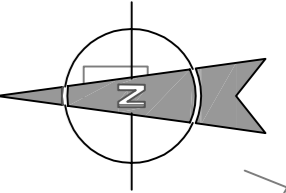
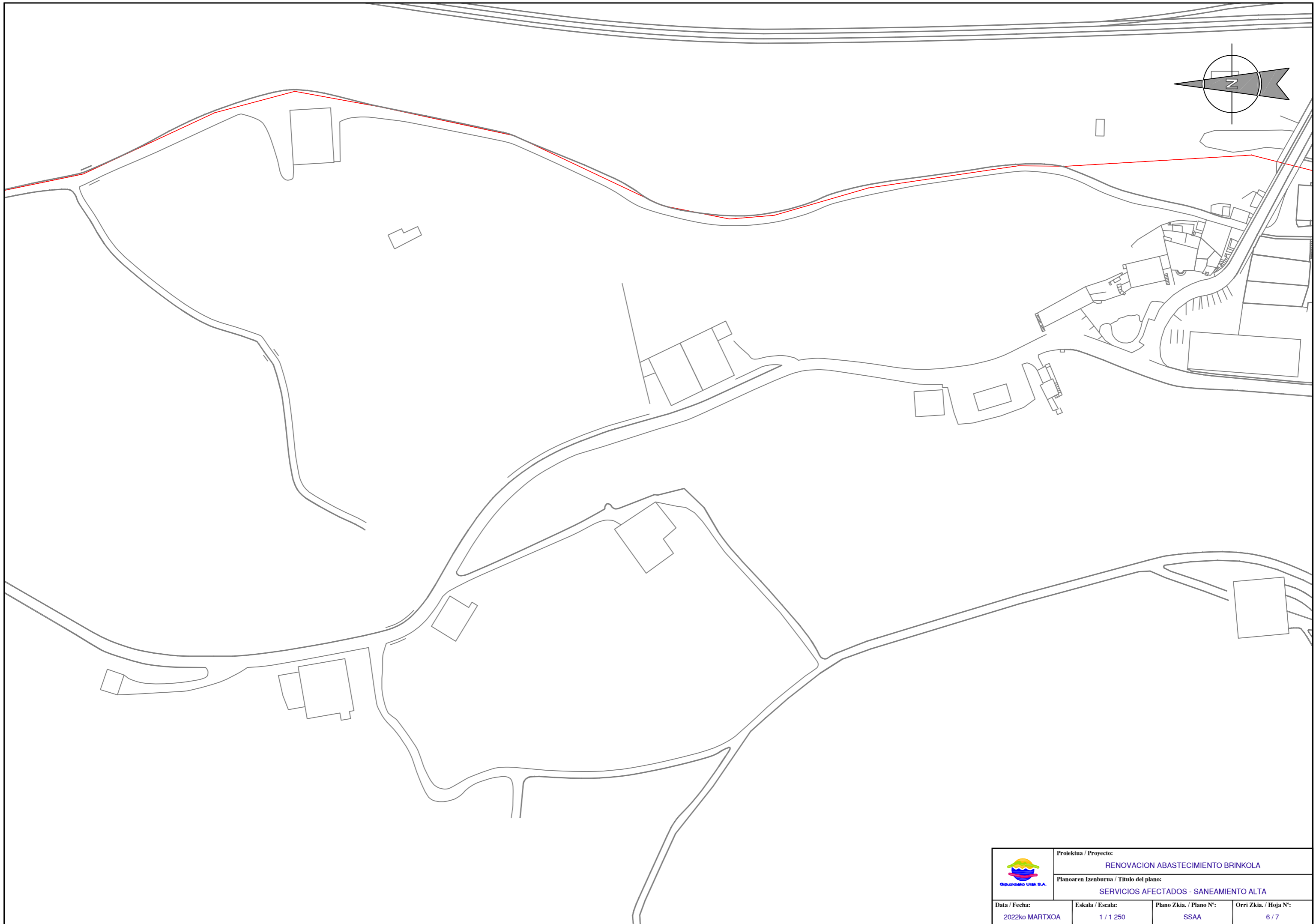
	Proiektua / Proyecto: RENOVACION ABASTECIMIENTO BRINKOLA		
	Planoaren Izenburua / Título del plano: SERVICIOS AFECTADOS - TELEFONICA		
Data / Fecha: 2022ko MARTXOA	Eskala / Escala: 1 / 1 250	Plano Zkia. / Plano Nº: SSAA	Orri Zkia. / Hoja Nº: 3 / 7



	Proiektua / Proyecto: RENOVACION ABASTECIMIENTO BRINKOLA		
	Planoaren Izenburua / Título del plano: SERVICIOS AFECTADOS - NORTEGAS		
Data / Fecha: 2022ko MARTXOA	Eskala / Escala: 1 / 1 250	Plano Zkia. / Plano Nº: SSAA	Orri Zkia. / Hoja Nº: 4 / 7




	Proiektua / Proyecto: RENOVACION ABASTECIMIENTO BRINKOLA		
	Planoaren Izenburua / Título del plano: SERVICIOS AFECTADOS - ABASTECIMIENTO ALTA		
Data / Fecha: 2022ko MARTXOA	Eskala / Escala: 1 / 1 250	Plano Zkia. / Plano Nº: SSAA	Orri Zkia. / Hoja Nº: 5 / 7



	Proiektua / Proyecto: RENOVACION ABASTECIMIENTO BRINKOLA		
	Planoaren Izenburua / Título del plano: SERVICIOS AFECTADOS - SANEAMIENTO ALTA		
Data / Fecha: 2022ko MARTXOA	Eskala / Escala: 1 / 1 250	Plano Zkia. / Plano Nº: SSAA	Orri Zkia. / Hoja Nº: 6 / 7



	Proiektua / Proyecto: RENOVACION ABASTECIMIENTO BRINKOLA		
	Planoaren Izenburua / Título del plano: SERVICIOS AFECTADOS - SANEAMIENTO BAJA		
Data / Fecha: 2022ko MARTXOA	Eskala / Escala: 1 / 1 250	Plano Zkia. / Plano Nº: SSAA	Orri Zkia. / Hoja Nº: 7 / 7

OBRA EGITEKO BAIMEN ESKARIA - SOLICITUD AUTORIZACION PARA OBRA

Eskatzailea Solicitante		GIPUZKOAKO UR KONTSORTZIOA		Data Fecha	4-3-2022	
IFK CIF	G20423992	Helbidea Dirección				Blanca Vinuesa eraikuntza. Portuetxe,16, 1.solairua
Herria Localidad	Donostia	P.K. C.P.	20018	Tfno Tfno	943 31 18 01	

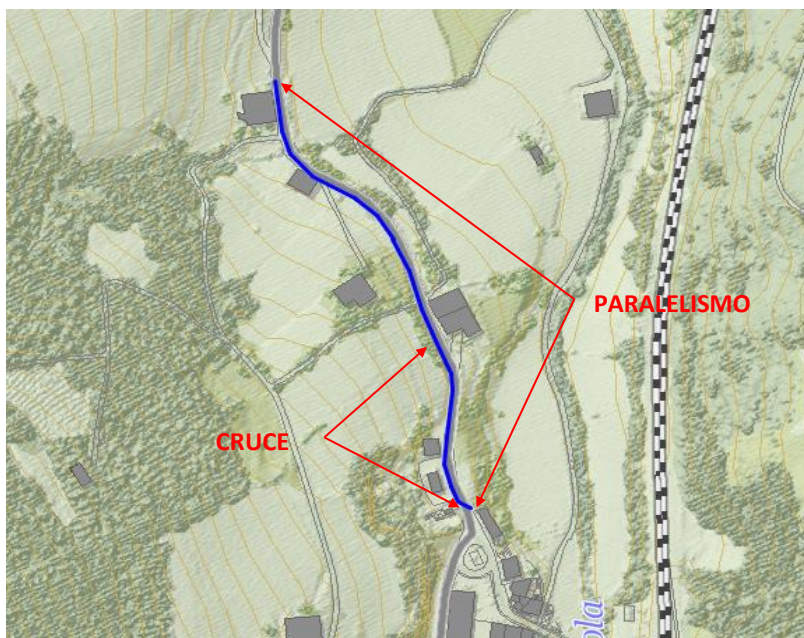
OBREN IZENBURUA - TITULO DE LA OBRA:			KODEA / CODIGO:
RENOV. ABAST. TUBERIA GENERAL BRINKOLA			-

Herria Localidad	LEGAZPI	Errepidea Carretera	GI-3511	K.P. P.K.	1+500
---------------------	----------------	------------------------	----------------	--------------	--------------

Sare mota Tipo de red	<input checked="" type="checkbox"/> Abastecimiento <input type="checkbox"/> Saneamiento	Juztifkazioa Motivo	<input checked="" type="checkbox"/> Renovación red <input type="checkbox"/> Ampliación red	<input type="checkbox"/> Reparación programada <input type="checkbox"/> Reparación urgente	Afekzio-mota Tipo de afección	<input checked="" type="checkbox"/> Cruce <input checked="" type="checkbox"/> Paralelismo
--------------------------	--	------------------------	---	---	----------------------------------	--

OBREN DESKRIBAPENA - DESCRIPCION:

Se instalará una nueva conducción de fundición dúctil de Ø 125mm desde la válvula existente junto al caserío Garroaundi hasta la entrada al barrio Brinkola. La conducción se instalará siguiendo el trazado de la carretera GI-3511, aproximadamente desde el PK 1+500 (Garroaundi) hasta el PK 1+850 (Brinkola).
Se renovarán las acometidas afectadas, produciendose un cruce de calzada junto a Garrotxenea.

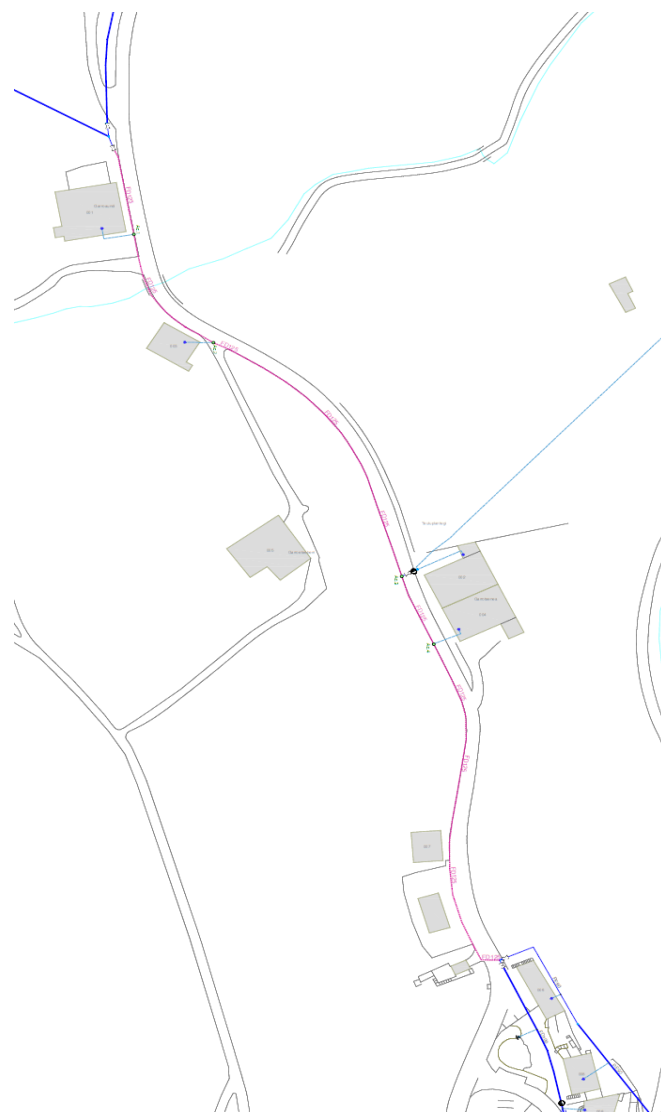


Fdo: Teresa Peñalba Sabaté
JEFA DE DESARROLLO DE INFRAESTRUCTURAS

ESTADO ACTUAL



ESTADO PROYECTADO



**ERANTZUKIZUNPEKO ADIERAZPENAREN EREDUA, UHOLDE-ARRISKUA DAGOENEAN
MODELO DE DECLARACIÓN RESPONSABLE POR RIESGO DE INUNDACIÓN**

ESKATZAILEAREN DATUAK - DATOS SOLICITANTE

Izen-abizenak / Sozietate-izena * Nombre y apellidos / Denominación social		GIPUZKOAKO UR KONTSORTZIOA			
NAN / IFK* DNI / NIF	G20423992	Helbidea* Dirección	BLANCA VINUESA ERAIKINA, PORTUETXE KALEA 16, 1.SOLAIRUA		
Herria* Localidad	DONOSTIA	Lurralde historikoa* Territorio histórico	GIPUZKOA	P.K.* C.P.	20018
				Tfnoa.* Tfno.	943 31 18 01
Posta elektronikoa* Correo electrónico empresa@gipuzkoakour.eus					
Ordezkaririk izanez gero - En caso de que hubiese representante **					
Ordezkarriaren izen-abizenak* Nombre y Apellidos representante					NAN* DNI
Helbidea* Dirección		Herria* Localidad		P.K.* C.P.	Tfnoa.* Tfno.
Posta elektronikoa* Correo electrónico					

JARDUKETEN DATUAK - DATOS DE LAS ACTUACIONES

Jarduketaren deskribapena Descripción de la actuación:	Se instalará una nueva conducción de fundición dúctil de Ø 125mm desde la válvula existente junto al caserío Garroaundi hasta la entrada al barrio Brinkola. La conducción se instalará siguiendo el trazado de la carretera GI-3511, aproximadamente desde el PK 1+500 (Garroaundi) hasta el PK 1+850 (Brinkola). En el tramo inicial del trazado se produce un cruce sobre una regata. Esta regata no aparece catalogada en el visor del portal web de URA: Ur Agentzia / Agencia Vasca del Agua , aunque si cartografiada.
Espedientearen erreferentzia Referencia del expediente:	

JARDUKETAREN KOKAPENA / LOCALIZACIÓN DE LA ACTUACIÓN

ETRS 89 koordenatuak Coordenadas ETRS 89	UTMX 553986.207	UTMY 4763549.871
Lurralde historikoa Territorio histórico	GIPUZKOA	Udalerría Municipio
		LEGAZPI
Poligonoa Polígono		Lurzatía Parcela
Arro Hidrografikoa Cuenca Hidrográfica		Ibilgua Cauce
Lehentasunezko Fluxu Eremua (LFE) ⁽¹⁾ Zona de flujo preferente (ZFP)	<input type="checkbox"/>	Uholde-arriskugunea (LFEtik kanpo) ⁽¹⁾ Zona inundable (fuera de ZFP)
		<input type="checkbox"/>

(1): Adierazi dagokion aukera
Marcar la opción que proceda

* Bete beharreko eremuak
* Campos de obligado cumplimiento

** Derrigorrezkoa da ordezkartza egiaztatzea
** Debe acreditarse la representatividad

Egoitza Nagusia - Sede Principal

Orio, 1-3
01010 Vitoria-Gasteiz.
Tel.: +34 945 011 700

Mediterraneoko Arroen Bulegoa
Oficina de las Cuencas Mediterráneas

Portal de Foronda, 9-11
01010 Vitoria-Gasteiz
Tel.: +34 945 011 898

Mendebaldeko Kantauriar Arroen Bulegoa
Oficina de las Cuencas Cantábricas
Occidentales

Alameda Urquijo, 36 – 7.
48011 Bilbao
Tel.: +34 944 033 800

Ekialdeko Kantauria Arroen Bulegoa
Oficina de las Cuencas Cantábricas
Orientales

Intxaurreondo, 70
20015 Donostia / San Sebastián
Tel.: +34 943 024 800

AITORTZAILEAK ADIERAZTEN DU / EL DECLARANTE MANIFIESTA QUE

1. Badaki jarduera horrek uholdea izateko arriskua duela eta, halaber, badaki zein diren aplikatu beharreko babes zibileko neurriak. Informazio hori kaltetuei helarazteko konpromisoa hartzen du.

2. Bere gain hartzen du uholderik gertatzeko arriskua. Hori gorabehera, aseguratura dauden ondasunen titularrek kalte-ordainak jasotzeko eskubidea izango dute, Aseguruak Konpentsatzeko Partuergoak aparteko arrisku horretarako ezarri bezala, baita Estatuko Administrazio Orokorrak eta Euskal Autonomia Erkidegoak larrialdi-egoerarako edo gertaera katastrofikoak gertatzen direnerako salbuespenez ezartzen dituzten laguntzak ere.

3. Jakitun zara erantzukizunpeko adierazpenarekin batera aurkezten den edozein datu, adierazpen edo dokumentutan funtsezko zehaztasunik eza, faltasuna edo omisioa egoteak edo administrazio hidraulikoaren aurrean erantzukizun-adierazpena ez aurkezteak jardueran jarraitzeko ezintasuna ekarriko duela egitate horiek egiaztatzen direnetik aurrera, alde batera utzi gabe gerta daitezkeen erantzukizun penalak, zibilak edo administratiboak.

4. Administrazio Publikoetako organoek aurretik eman behar duten edozein baimenekiko edo esku-hartzekiko independentea da adierazpen hau, eta, gutxienez, 638/2016 Errege Dekretuan ezarritako erabilera-mugei helden die.

1. Conoce el riesgo de inundación existente a que está sometida la actuación, así como las medidas de protección civil aplicables y se compromete a trasladar esta información a los posibles afectados.

2. Asume el riesgo que se pueda derivar de un posible episodio de inundación, con independencia de las indemnizaciones a que tengan derecho los titulares de bienes asegurados en los términos establecidos por el Consorcio de Compensación de Seguros para este riesgo extraordinario, y de las ayudas que excepcionalmente la Administración General del Estado y la Comunidad Autónoma del País Vasco puedan establecer en situación de emergencia o de acontecimiento catastrófico.

3. Conoce que la inexactitud, falsedad u omisión, de carácter esencial, en cualquier dato, manifestación o documento que se acompañe o incorpore a la declaración responsable, o la no presentación ante la Administración hidráulica de la declaración responsable, determinará la imposibilidad de continuar con el ejercicio de la actividad afectada desde el momento en que se tenga constancia de tales hechos, sin perjuicio de las responsabilidades, penales, civiles o administrativas a que hubiera lugar.

4. Esta declaración es independiente de cualquier autorización o acto de intervención administrativa previa que haya de ser otorgada por los distintos órganos de las Administraciones públicas, con sujeción, al menos a las limitaciones de uso establecidas en el Real Decreto 638/2016.

Hala badagokio, baimen-espeditan sartuta geratuko da erantzukizunpeko adierazpen hau. Erantzukizunpeko adierazpen hau baimen-espeditan batean sartzen ez bada, Uraren Euskal Agentzian erregistratu beharko da, jarduera hasi baino hilabete lehenago gutxienez.

Esta declaración responsable quedará integrada en el expediente de autorización, si es el caso. En los casos en que esta declaración responsable no haya estado incluida en un expediente de autorización, deberá registrarse en la Agencia Vasca del Agua con una antelación mínima de 1 mes antes del inicio de la actividad.

Data eta eskaera egiten duenaren (edo ordezkariaren) sinadura
Fecha y firma persona solicitante (o representante)

2022ko martxoaren 4a

Datuak babesteko araudian ezarritako jarraiki, jakinarazten dizugu zure datuak Uraren Euskal Agentziaren ardurapeko «Baimenen eta emakiden kudeaketa» fitxategian sartuko direla.

Bildutako datuak beharrezkoak dira jabari publiko hidraulikoaren eta ibilguen zortasun eta zaintzaren esparruan, hala nola EA Eren eskumeneko itsas-lehorreko jabari publikoaren babes-zortasunaren esparruan, obrak eta bestelako jarduerak egiteko baimen-espeditan kudeatzeko.

Datuak eskuratzeko, zuzentzeko, ezeztatzeko eta aurkaratzeko eskubidea gauzatu nahi izanez gero, igorri idatzizko jakinarazpen bat Uraren Euskal Agentziari (URA) –Orio kalea 1-3, 01010 Gasteiz (Araba)– NANaren edota nortasun-agiri baliokide baten kopia atxikita. Halaber, onartzen duzu Uraren Euskal Agentziak, beharrezkoa duenean, Eusko Jaurtaritza, Udalei, Foru Aldundiei, Ebroko Konfederazio Hidrografikoari, Kantauriko Konfederazio Hidrografikoari eta ura kudeatzeko gainerako erakundeei zure datu pertsonalak ezagutaraztea, dagozkion eskumenak gauza ditzaten, eta aipatutako helburuak lortzeko.

Con objeto de dar cumplimiento a lo establecido por la normativa de protección de datos, le informamos de que sus datos van a ser incluidos en el Fichero "Gestión de autorizaciones y concesiones", cuyo responsable es la Agencia Vasca del Agua.

Los datos recabados son necesarios para la gestión de los expedientes de autorizaciones necesarias para la realización de obras y otras actuaciones en el ámbito del dominio público hidráulico y zonas de servidumbre y policía de cauces, así como en el ámbito de la zona de servidumbre de protección del dominio público marítimo terrestre competencia de la CAPV. Podrá ejercer sus derechos de acceso, rectificación, cancelación y oposición dirigiendo una comunicación por escrito a la Agencia Vasca del Agua -Calle Orio, 1-3, 01010 - Vitoria-Gasteiz (Araba)-, en la que se incluya una copia de su DNI u otro documento identificativo equivalente.

Así mismo, presta su consentimiento para que la Agencia Vasca del Agua, cuando proceda y resulte necesario, comunique sus datos personales al Gobierno Vasco, Ayuntamientos y Diputaciones, Confederación Hidrográfica del Ebro, la Confederación Hidrográfica del Cantábrico y otras entidades gestoras del agua, para el ejercicio de sus respectivas competencias en relación con las finalidades arriba citadas.

OBRA EGITEKO BAIMEN ESKARIA - SOLICITUD AUTORIZACION PARA OBRA

Eskatzailea Solicitante		GIPUZKOAKO UR KONTSORTZIOA		Data Fecha		4-3-2022		
IFK CIF	G20423992	Helbidea Dirección		Blanca Vinuesa eraikuntza. Portuetxe,16, 1.solairua				
Herria Localidad		Donostia		P.K. C.P.	20018		Tfnoa Tfno	943 31 18 01

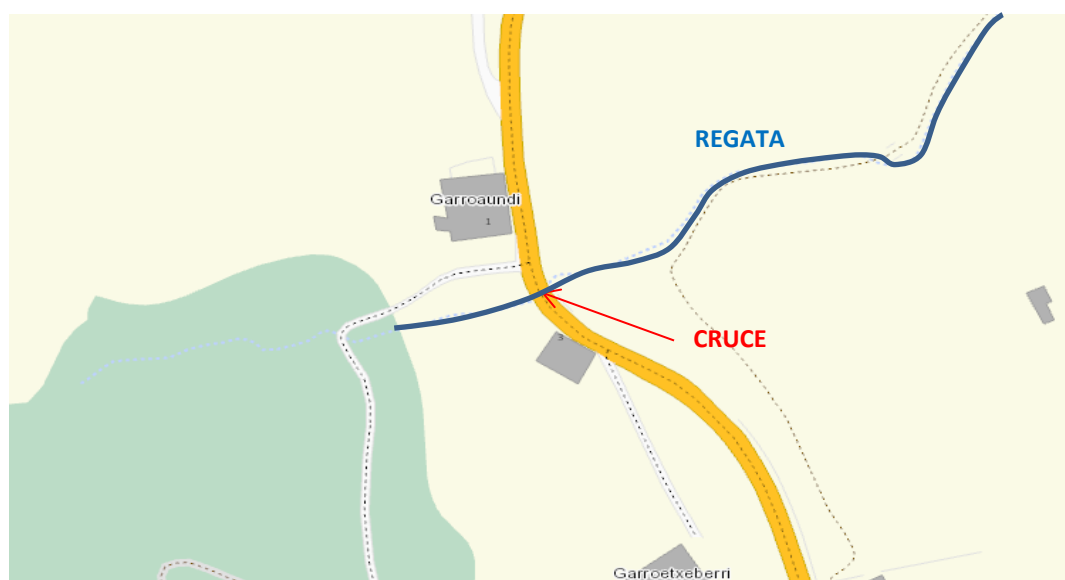
OBREN IZENBURUA - TITULO DE LA OBRA:		KODEA / CODIGO:
RENOV. ABAST. TUBERIA GENERAL BRINKOLA		-

Herria Localidad	LEGAZPI	Erreka edo ibaia Arroyo o río	Sin nombre
---------------------	----------------	----------------------------------	-------------------

Sare mota Tipo de red	<input checked="" type="checkbox"/> Abastecimiento <input type="checkbox"/> Saneamiento	Juztifkazioa Motivo	<input checked="" type="checkbox"/> Renovación red <input type="checkbox"/> Ampliación red	<input type="checkbox"/> Reparación programada <input type="checkbox"/> Reparación urgente	Afekzio-mota Tipo de afección	<input checked="" type="checkbox"/> Cruce <input type="checkbox"/> Paralelismo
--------------------------	--	------------------------	---	---	----------------------------------	---

OBREN DESKRIBAPENA - DESCRIPCION:

Se instalará una nueva conducción de fundición dúctil de Ø 125mm desde la válvula existente junto al caserío Garroaundi hasta la entrada al barrio Brinkola. La conducción se instalará siguiendo el trazado de la carretera GI-3511, aproximadamente desde el PK 1+500 (Garroaundi) hasta el PK 1+850 (Brinkola).
En el tramo inicial del trazado se produce un cruce sobre una regata. Esta regata no aparece catalogada en el visor del portal web de URA: Ur Agentzia / Agencia Vasca del Agua , aunque si cartografiada.



Fdo: Teresa Peñalba Sabaté

JEFA DE DESARROLLO DE INFRAESTRUCTURAS

ESTADO ACTUAL



ESTADO PROYECTADO

