



ANEJO 2

SERVICIOS AFECTADOS

OBRA

UR HORNIDURA MIKROSEKTORIZAZIOA
-
MICROSECTORIZACION ABASTECIMIENTO

AZPEITIA





1. AFECCION A OTRAS REDES Y SERVICIOS

Tras consulta a Inkolan durante la elaboración del presente documento, se ha detectado la presencia de varios servicios en el ámbito de las obras (se adjuntan planos), por lo que será **IMPRESINDIBLE PREVIO AL COMIENZO DE LAS OBRAS** contactar con los responsables de todos los servicios (**aunque no aparezcan en la consulta adjunta**) para garantizar la ejecución de las obras sin afección a otros servicios.

En el caso de detectar la existencia de las redes de alta en el ámbito de la obra, ya sea de abastecimiento o de saneamiento, se deberá notificar previo al comienzo de las obras al técnico de la Red de Alta de Gipuzkoako Urak.

Esta consulta deberá ser acreditada por la contrata en el replanteo de la obra, mediante justificante de la descarga realizada en Inkolan.

2. AFECCION A CARRETERAS, DOMINIO PUBLICO HIDRAULICO, PUERTOS O FFCC.

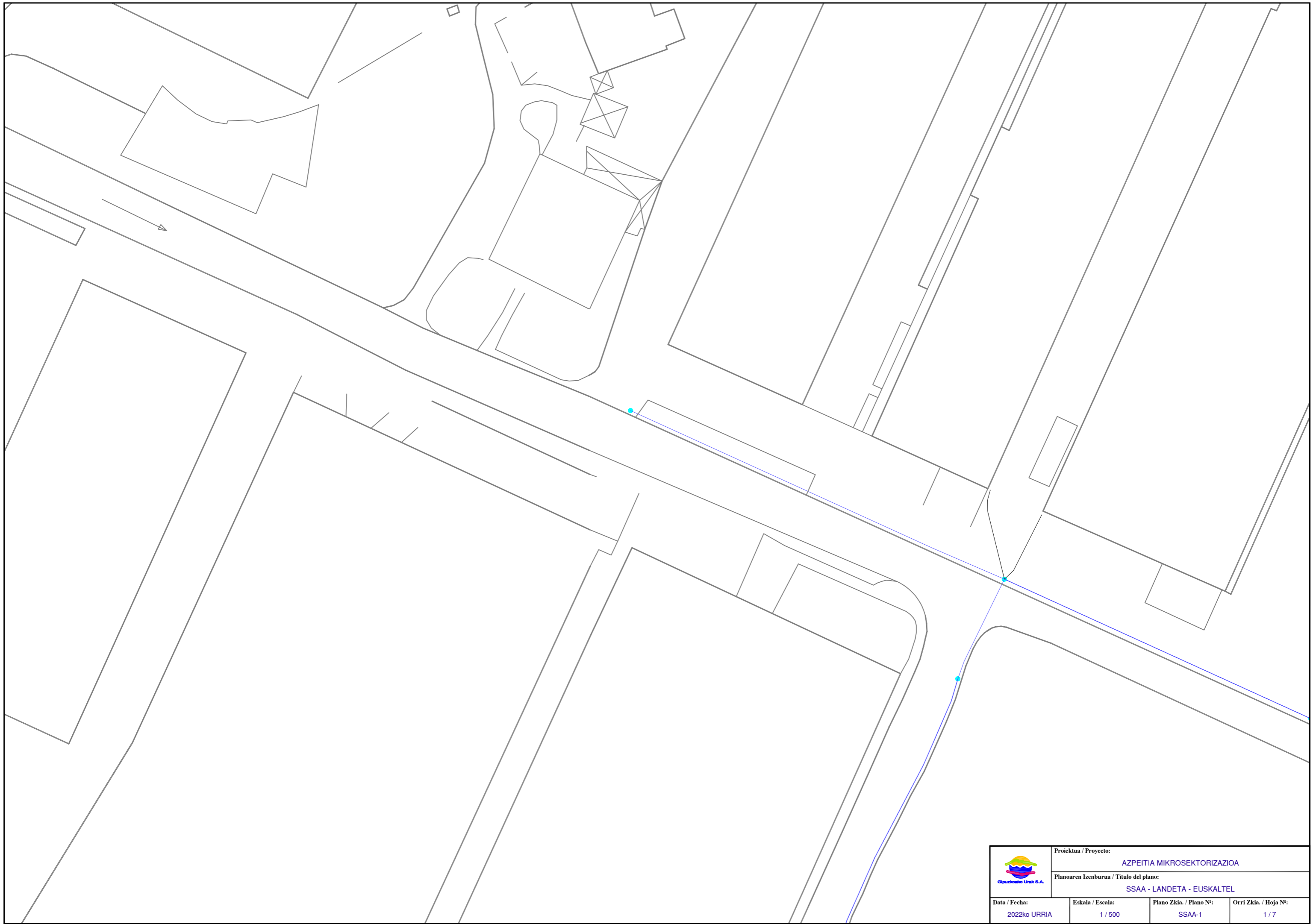
Dentro del ámbito de las obras se ha constatado la presencia del vial GI-2634, y debido a que durante las obras se producirá un paralelismo junto a la misma, se adjunta la copia del registro de salida solicitud de autorización a la Diputación Foral de Gipuzkoa.

Dentro del ámbito de las obras de Landeta se ha constatado la existencia de la regata Errezil. Dentro del ámbito de las obras de Arana se ha constatado la existencia del río Urola. Dentro de los diferentes ámbitos de las obras de instalación de caudalímetros sectoriales se ha constatado la existencia del río Urola. Debido a que las mencionadas obras se ejecutarán dentro de la Zona de Policía de los mencionados cauces, se adjunta la copia del registro de salida a la URA: Ur Agentzia / Agencia Vasca del Agua.

Donostia, octubre de 2022

Gipuzkoako Ur Kantsortzioa

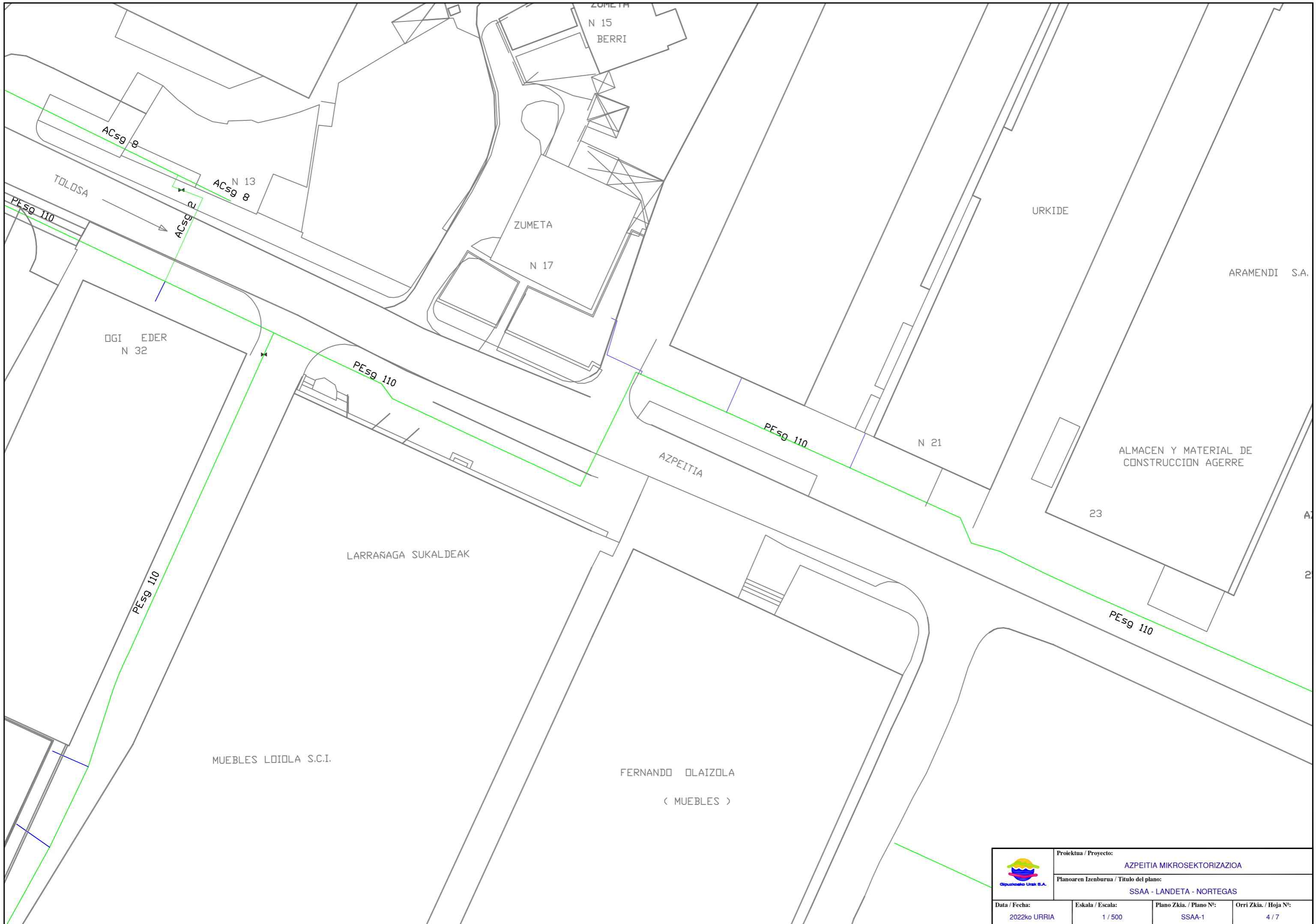
Gipuzkoako Urak, S.A.



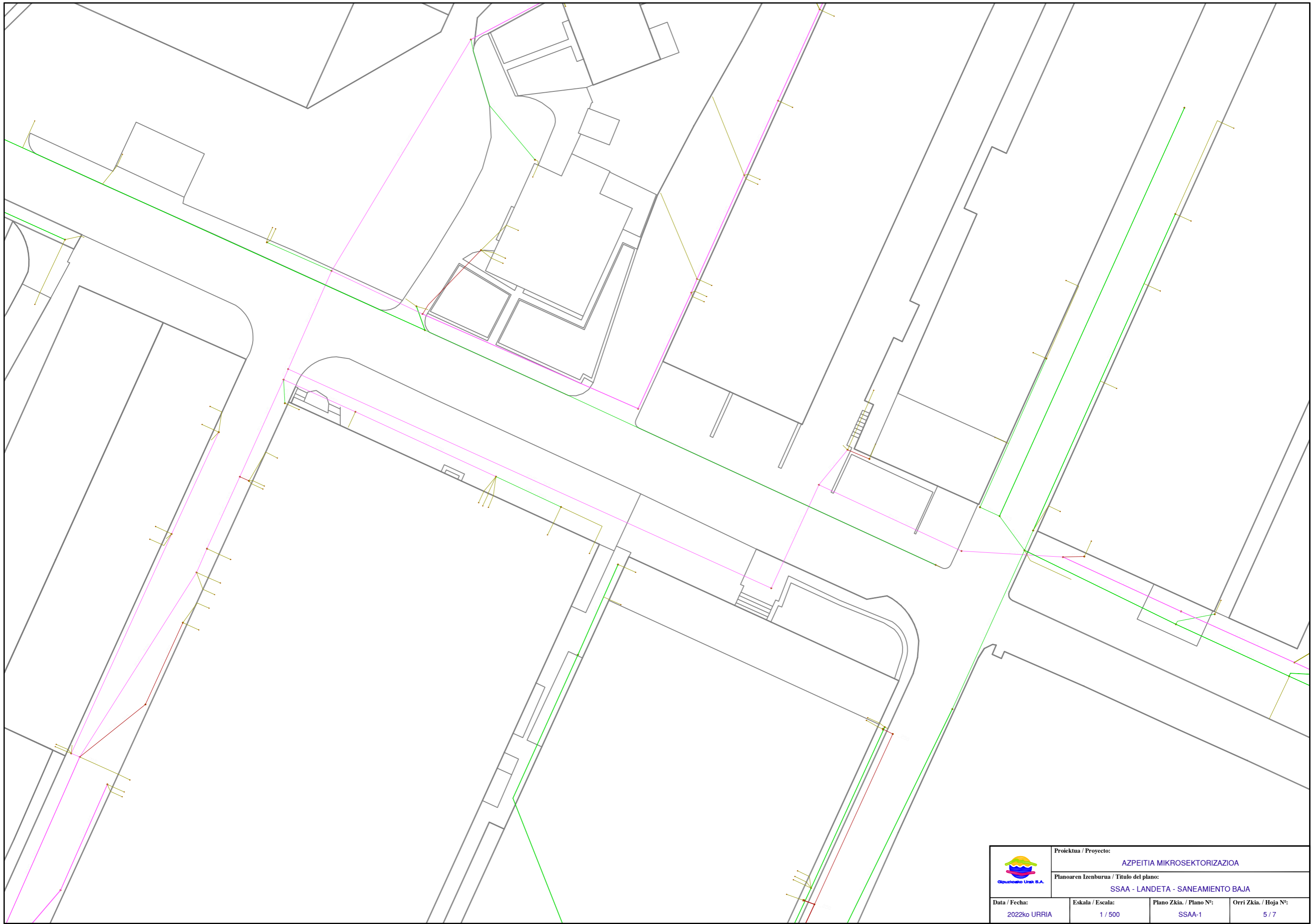
| | | | |
|---|---|-----------------------------------|--------------------------------|
|  Gipuzkoako Urak S.A. | Proiektua / Proyecto: AZPEITIA MIKROSEKTORIZAZIOA | | |
| | Planoaren Izenburua / Título del plano: SSAA - LANDETA - EUSKALTEL | | |
| Data / Fecha: 2022ko URRIA | Eskala / Escala: 1 / 500 | Plano Zkia. / Plano Nº: SSAA-1 | Orri Zkia. / Hoja Nº: 1 / 7 |



| | | | |
|---|---|---------------------------------------|------------------------------------|
|  Gipuzkoako Urak S.A. | Proiektua / Proyecto: AZPEITIA MIKROSEKTORIZAZIOA | | |
| | Planoaren Izenburua / Título del plano: SSAA - LANDETA - IBERDROLA | | |
| Data / Fecha: 2022ko URRIA | Eskala / Escala: 1 / 500 | Plano Zkia. / Plano Nº: SSAA-1 | Orri Zkia. / Hoja Nº: 3 / 7 |



| | | | |
|---|--|---------------------------------------|------------------------------------|
|  | Proiektua / Proyecto: AZPEITIA MIKROSEKTORIZAZIOA | | |
| | Planoaren Izenburua / Título del plano: SSAA - LANDETA - NORTEGAS | | |
| Data / Fecha: 2022ko URRIA | Eskala / Escala: 1 / 500 | Plano Zkia. / Plano Nº: SSAA-1 | Orri Zkia. / Hoja Nº: 4 / 7 |



| | | | |
|---|---|-----------------------------------|--------------------------------|
|  | Proiektua / Proyecto: AZPEITIA MIKROSEKTORIZAZIOA | | |
| | Planoaren Izenburua / Título del plano: SSAA - LANDETA - SANEAMIENTO BAJA | | |
| Data / Fecha: 2022ko URRIA | Eskala / Escala: 1 / 500 | Plano Zkia. / Plano Nº: SSAA-1 | Orri Zkia. / Hoja Nº: 5 / 7 |



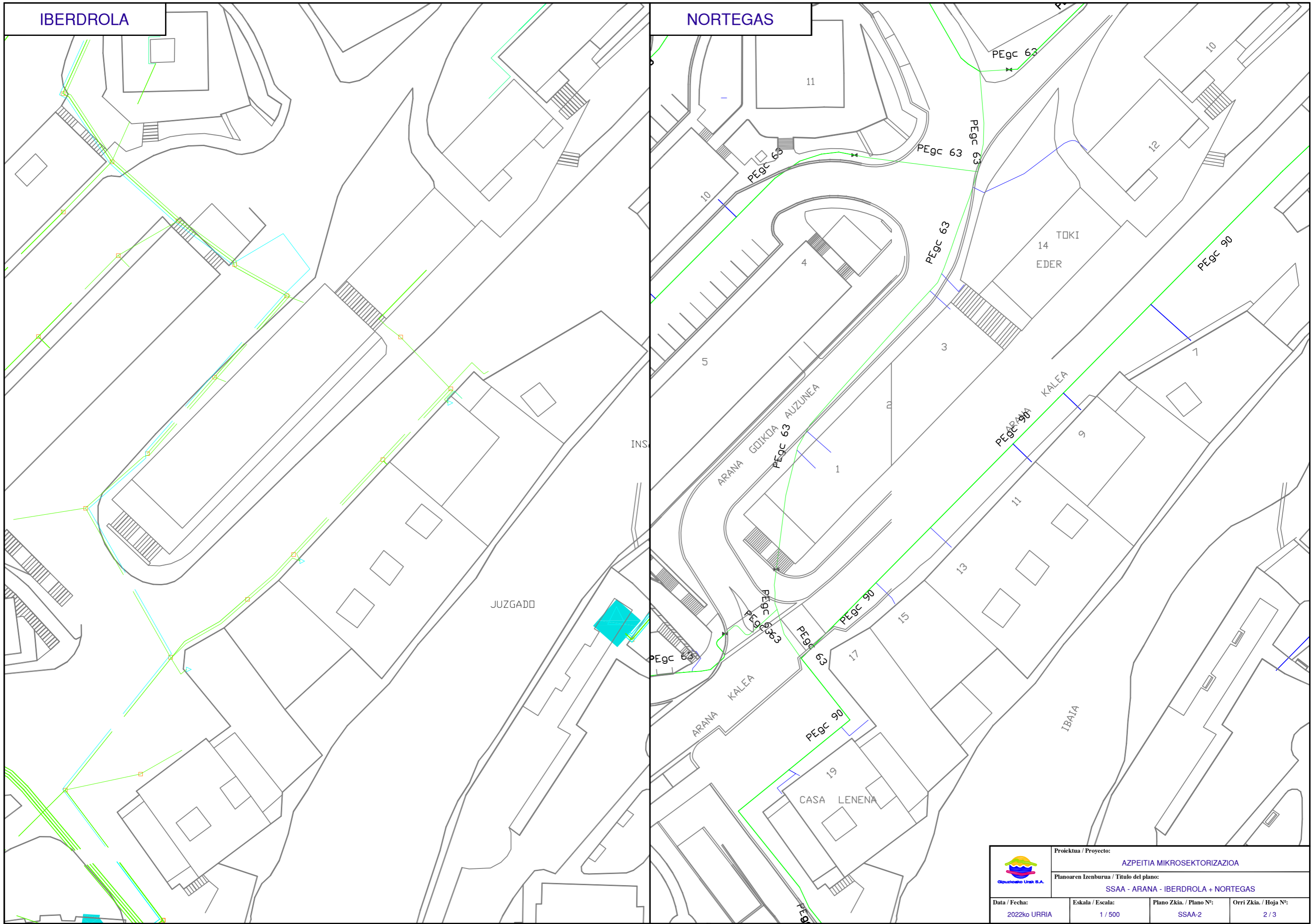
| | | | |
|---|---|-----------------------------------|--------------------------------|
|  | Proiektua / Proyecto: AZPEITIA MIKROSEKTORIZAZIOA | | |
| | Planoaren Izenburua / Título del plano: SSAA - LANDETA - SANEAMIENTO ALTA | | |
| Data / Fecha: 2022ko URRIA | Eskala / Escala: 1 / 500 | Plano Zkia. / Plano Nº: SSAA-1 | Orri Zkia. / Hoja Nº: 6 / 7 |



| | | | |
|---|---|---------------------------------------|------------------------------------|
|  | Proiektua / Proyecto: AZPEITIA MIKROSEKTORIZAZIOA | | |
| | Planoaren Izenburua / Título del plano: SSAA - LANDETA - ABASTECIMIENTO ALTA | | |
| Data / Fecha: 2022ko URRIA | Eskala / Escala: 1 / 500 | Plano Zkia. / Plano Nº: SSAA-1 | Orri Zkia. / Hoja Nº: 7 / 7 |

IBERDROLA

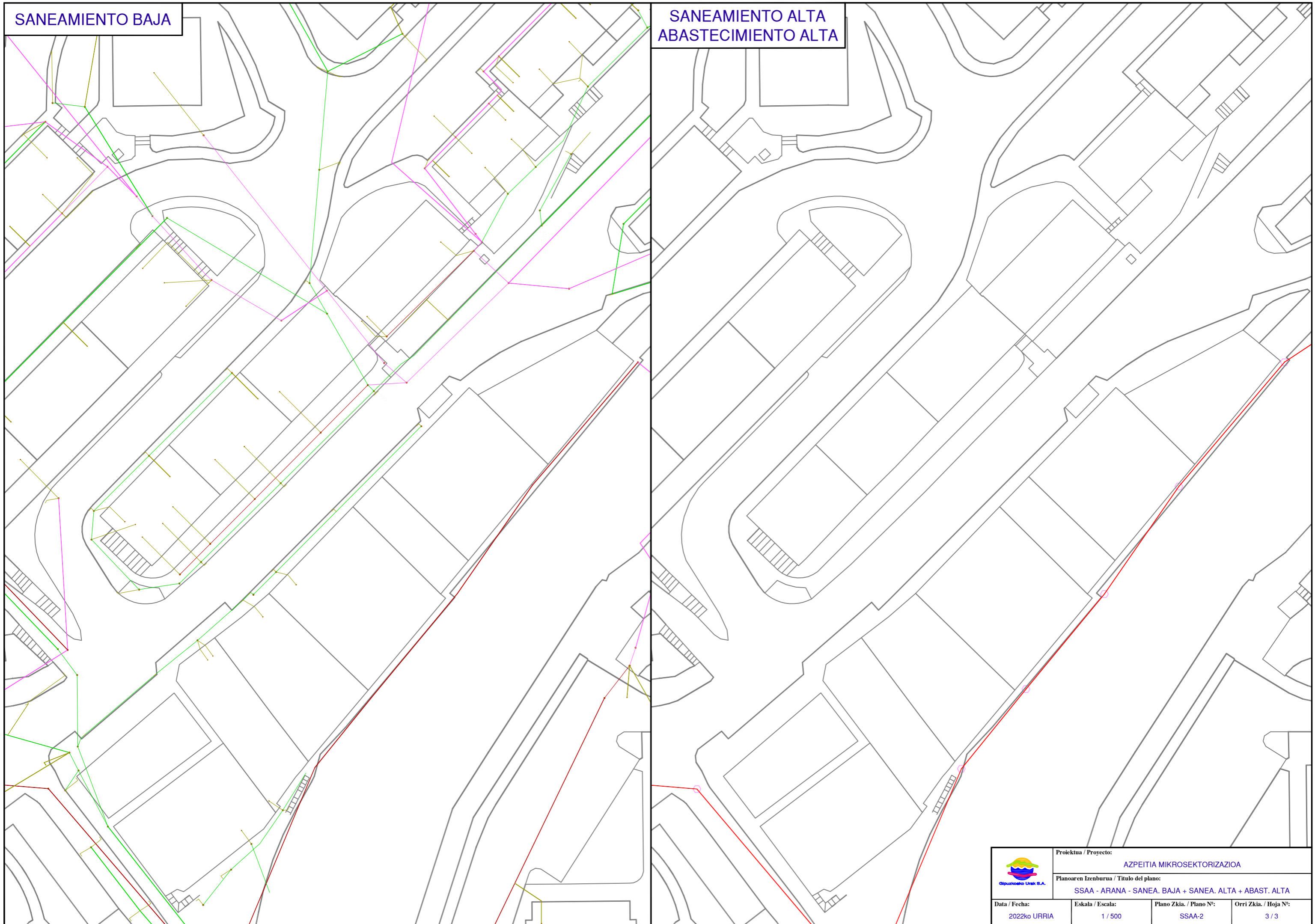
NORTEGAS




| | | | |
|---|---|-----------------------------------|--------------------------------|
|  | Proiektua / Proyecto: AZPEITIA MIKROSEKTORIZAZIOA | | |
| | Planoaren Izenburua / Título del plano: SSAA - ARANA - IBERDROLA + NORTEGAS | | |
| Data / Fecha: 2022ko URRIA | Eskala / Escala: 1 / 500 | Plano Zkia. / Plano Nº: SSAA-2 | Orri Zkia. / Hoja Nº: 2 / 3 |

SANEAMIENTO BAJA

SANEAMIENTO ALTA
ABASTECIMIENTO ALTA



| | | | |
|---|--|-----------------------------------|--------------------------------|
|  | Proiektua / Proyecto: AZPEITIA MIKROSEKTORIZAZIOA | | |
| | Planoaren Izenburua / Título del plano: SSAA - ARANA - SANEA. BAJA + SANEA. ALTA + ABAST. ALTA | | |
| Data / Fecha: 2022ko URRIA | Eskala / Escala: 1 / 500 | Plano Zkia. / Plano Nº: SSAA-2 | Orri Zkia. / Hoja Nº: 3 / 3 |

EUSKALTEL

TELEFONICA

IBERDROLA

DESCARGA REALIZADA
SIN INFORMACION
EN EL AMBITO

ERREP URRES

NORTEGAS

SERRERIA

SANEAMIENTO BAJA

SANEAMIENTO ALTA
ABASTECIMIENTO ALTA

PEs9 200

PEs9 200

| | | | |
|---|---|---------------------------------------|------------------------------------|
|  | Proiektua / Proyecto: AZPEITIA MIKROSEKTORIZAZIOA | | |
| | Planoaren Izenburua / Título del plano: SERVICIOS AFECTADOS - SECT. URRESTILLA AUZOA | | |
| Data / Fecha: 2022ko URRIA | Eskala / Escala: 1 / 400 | Plano Zkia. / Plano Nº: SSAA-3 | Orri Zkia. / Hoja Nº: 1 / 7 |


EUSKALTEL

TELEFONICA

IBERDROLA

DESCARGA REALIZADA

SIN INFORMACION
EN EL AMBITO



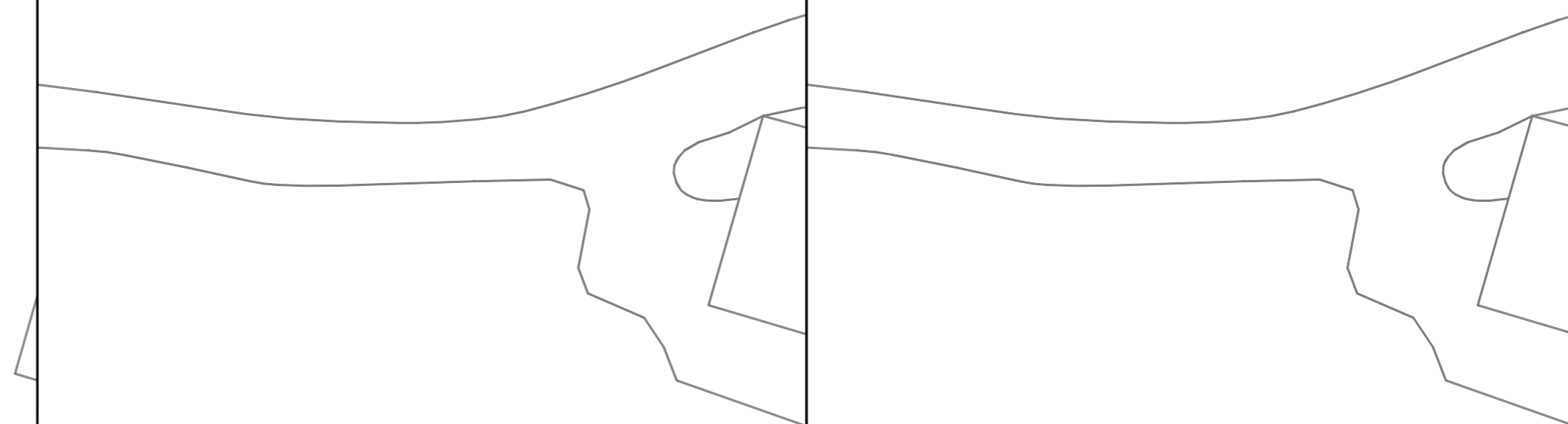
NORTEGAS

SANEAMIENTO BAJA

SANEAMIENTO ALTA
ABASTECIMIENTO ALTA

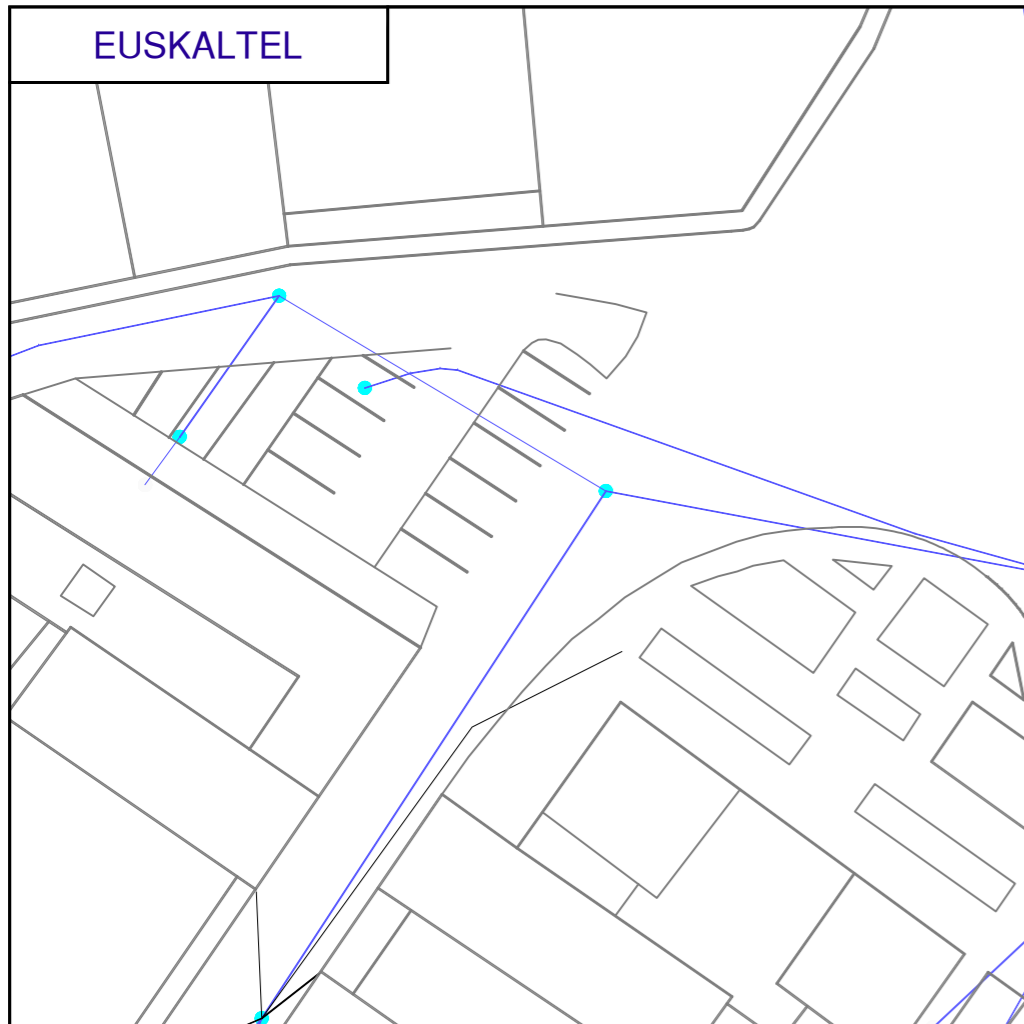
DESCARGA REALIZADA

SIN INFORMACION
EN EL AMBITO

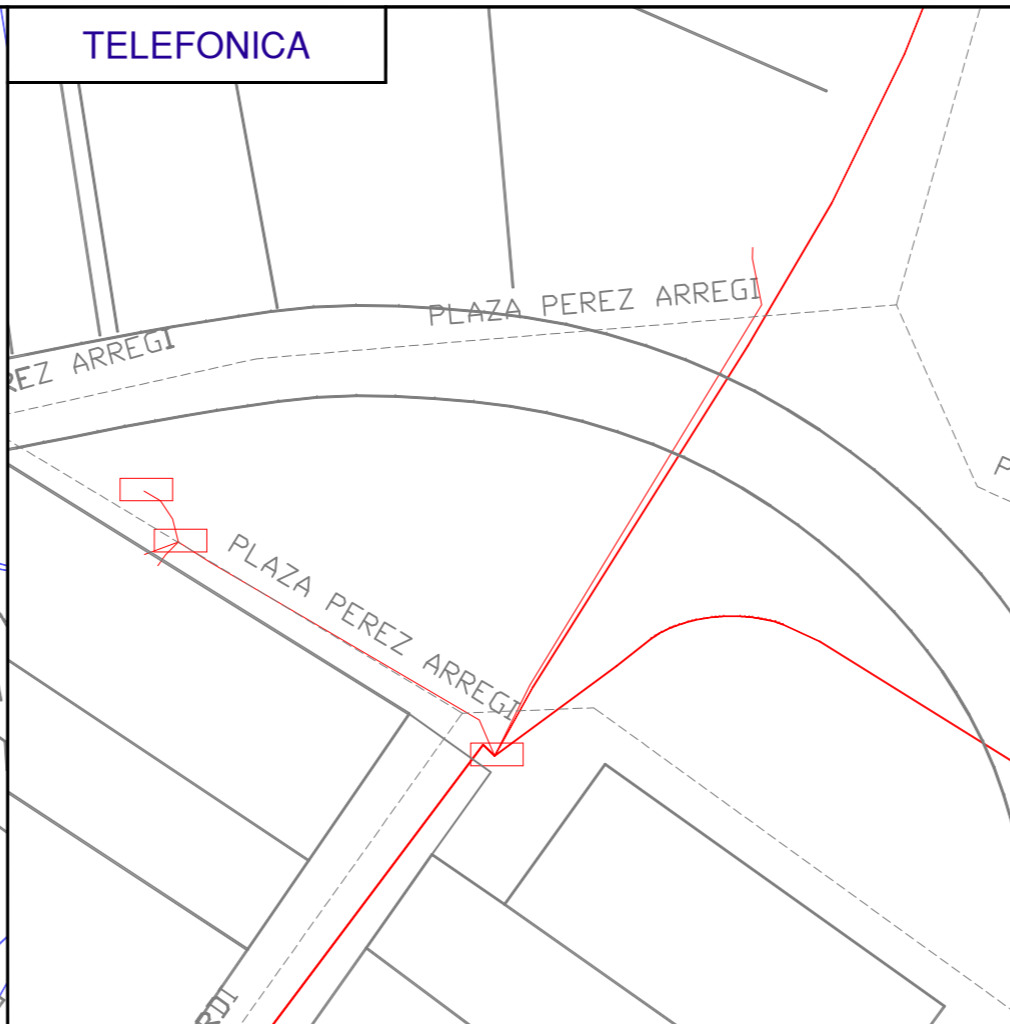


| | | | |
|---|---|--------------------------------|-----------------------------|
|  | Proiektua / Proyecto: AZPEITIA MIKROSEKTORIZAZIOA | | |
| | Planoaren Izenburua / Título del plano: SERVICIOS AFECTADOS - SECT. IZARRAITZ | | |
| Data / Fecha: 2022ko URRIA | Eskala / Escala: 1 / 400 | Plano Zkia. / Plano Nº: SSAA-3 | Orri Zkia. / Hoja Nº: 2 / 7 |

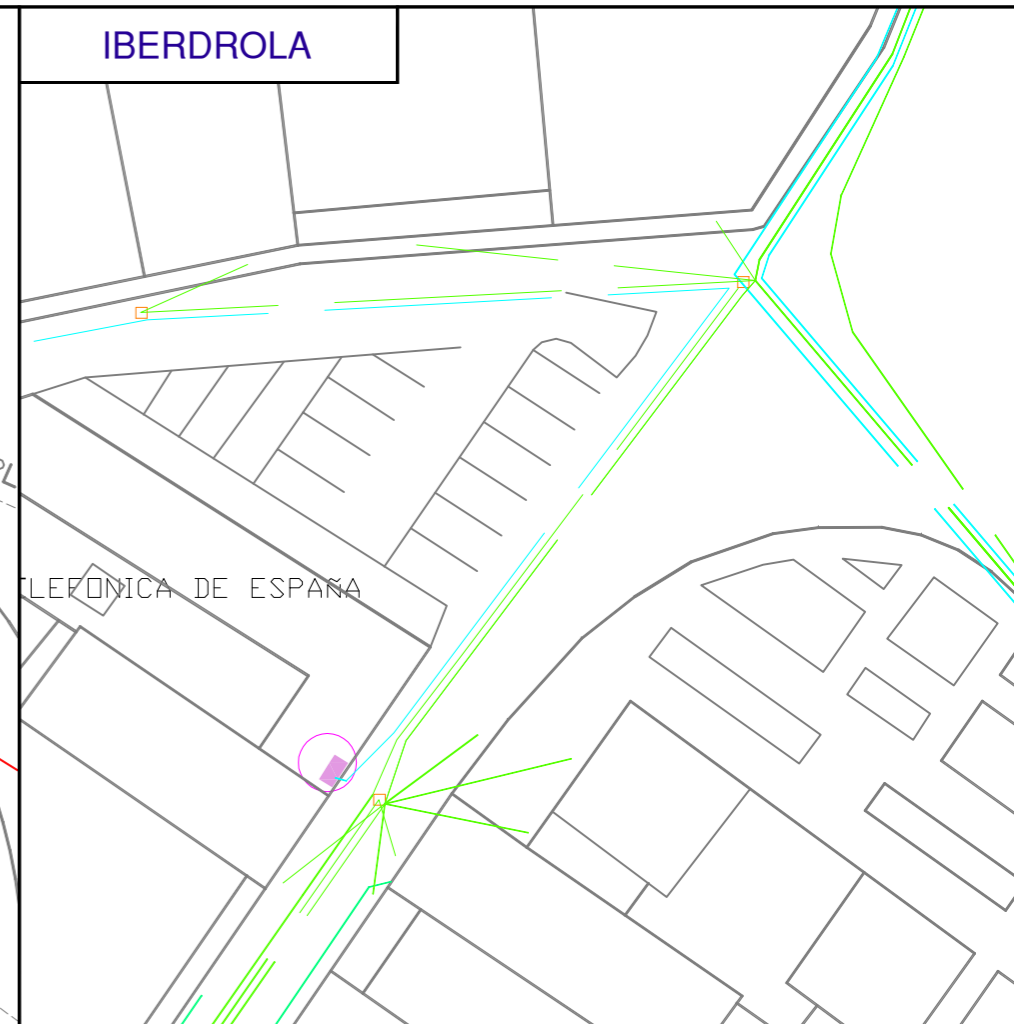
EUSKALTEL



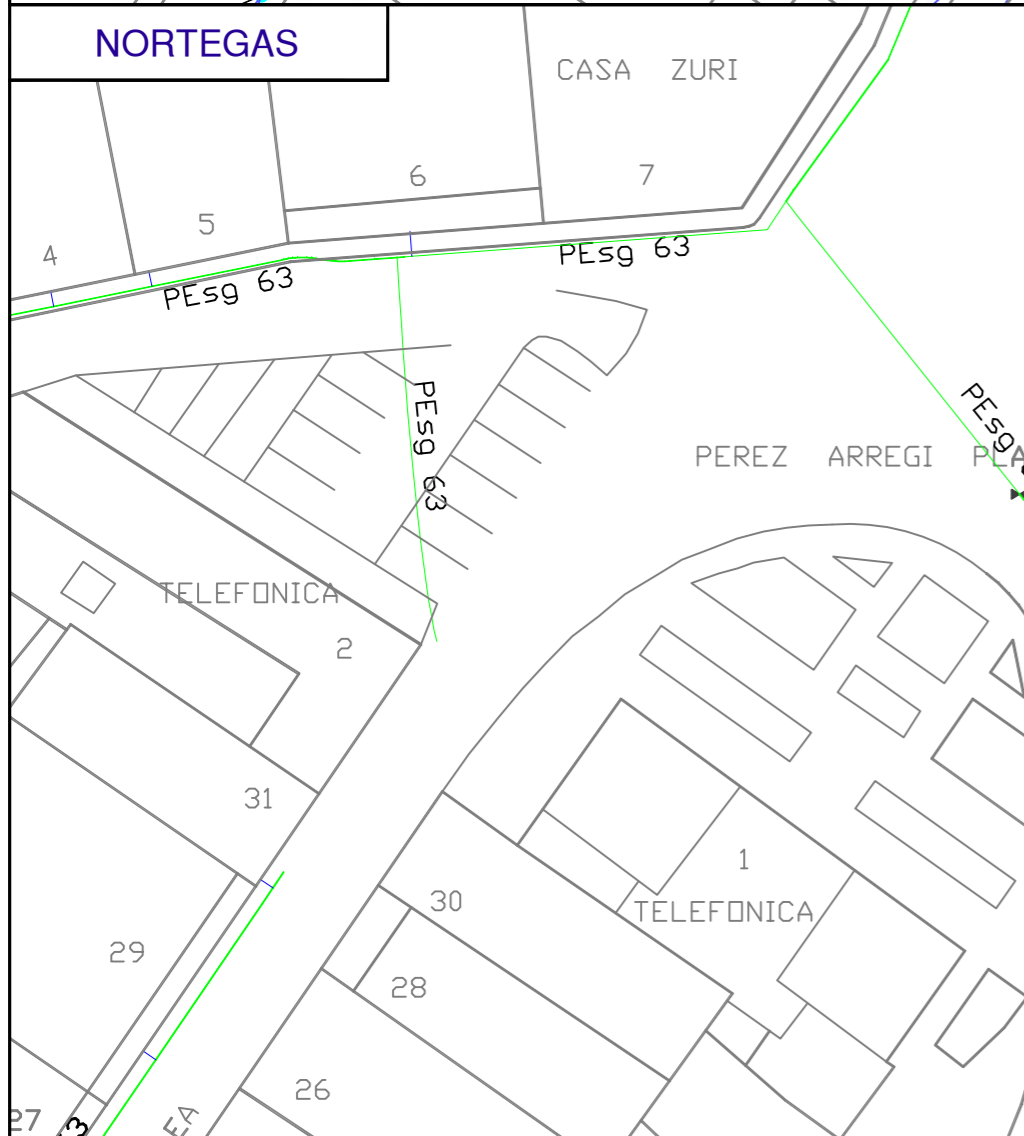
TELEFONICA



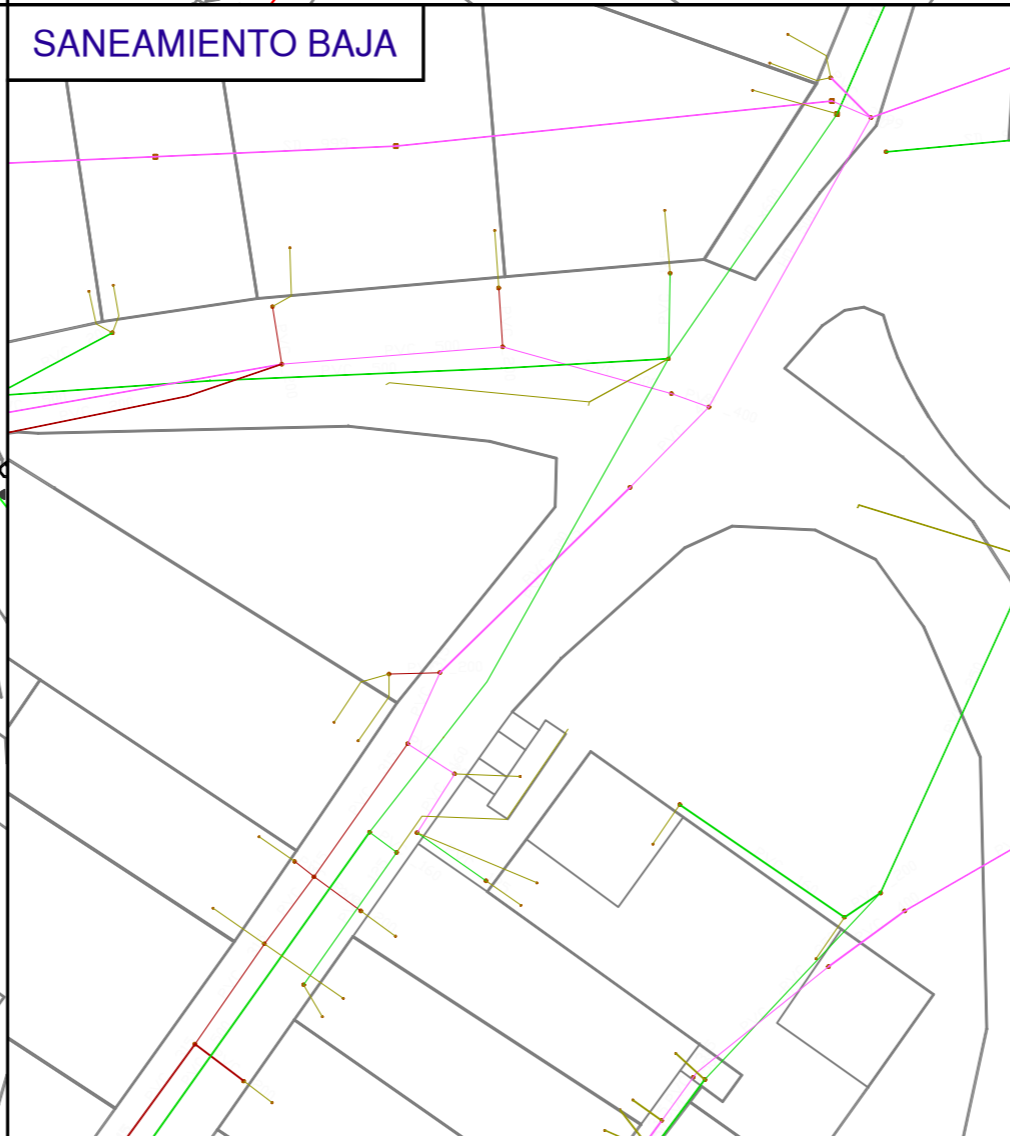
IBERDROLA



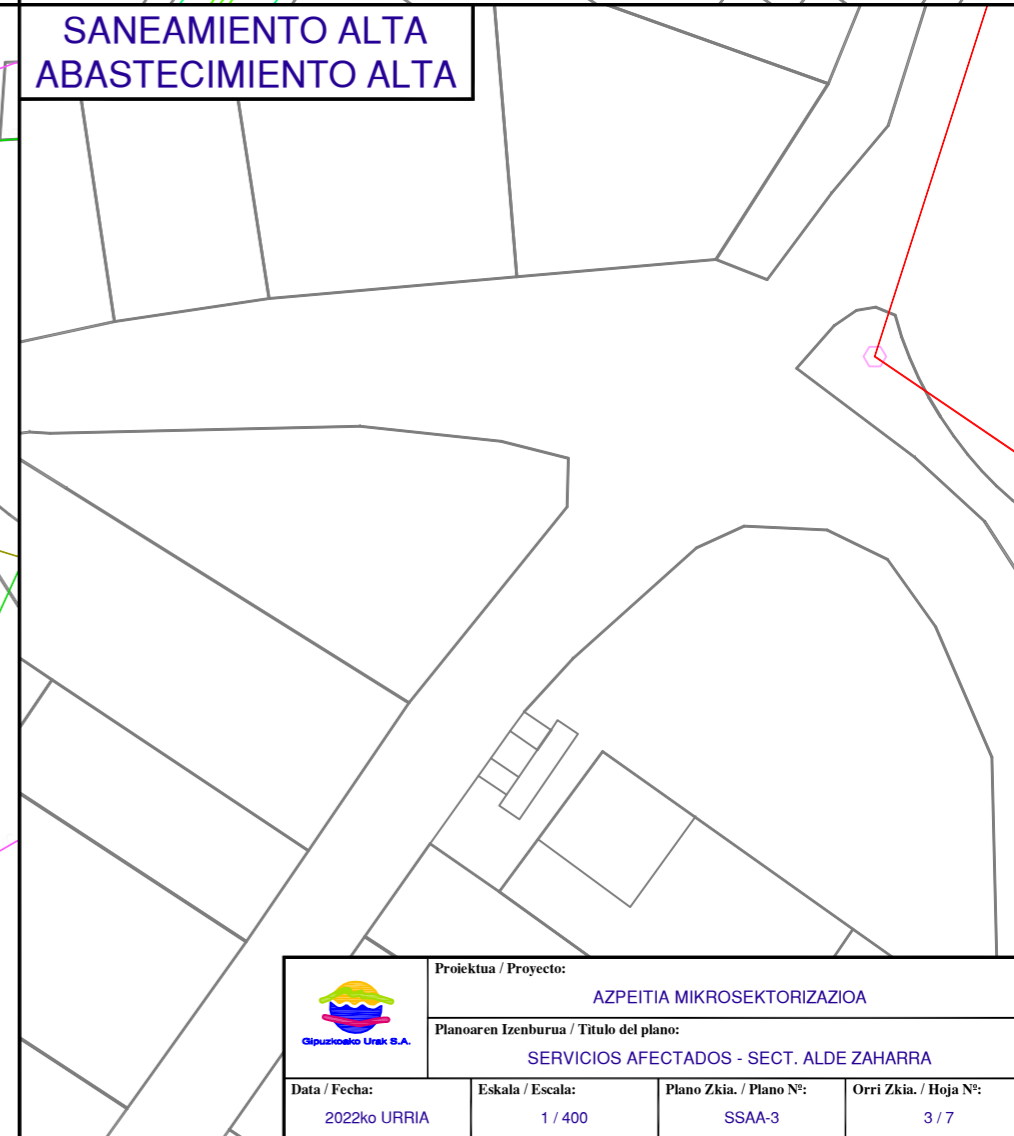
NORTEGAS



SANEAMIENTO BAJA



SANEAMIENTO ALTA ABASTECIMIENTO ALTA



| | | | |
|---|--|--------------------------------|-----------------------------|
|  | Proiektua / Proyecto: AZPEITIA MIKROSEKTORIZAZIOA | | |
| | Planoaren Izenburua / Título del plano: SERVICIOS AFECTADOS - SECT. ALDE ZAHARRA | | |
| Data / Fecha: 2022ko URRIA | Eskala / Escala: 1 / 400 | Plano Zkia. / Plano Nº: SSAA-3 | Orri Zkia. / Hoja Nº: 3 / 7 |

EUSKALTEL

TELEFONICA

IBERDROLA

NORTEGAS

SANEAMIENTO BAJA

SANEAMIENTO ALTA
ABASTECIMIENTO ALTA

PE9c-63

PE9c-63

PE9c-110

HARZUBIA

PE9c-110
HIRIBIDEA

3

1

FURU

21

NC2

FC2

| | | | |
|---|--|-----------------------------------|--------------------------------|
|  | Proiektua / Proyecto: AZPEITIA MIKROSEKTORIZAZIOA | | |
| | Planoaren Izenburua / Título del plano: SERVICIOS AFECTADOS - SECT. GOIKO KALEA | | |
| Data / Fecha: 2022ko URRIA | Eskala / Escala: 1 / 400 | Plano Zkia. / Plano Nº: SSAA-3 | Orri Zkia. / Hoja Nº: 4 / 7 |

EUSKALTEL

TELEFONICA

IBERDROLA

NORTEGAS

SANEAMIENTO BAJA

SANEAMIENTO ALTA
ABASTECIMIENTO ALTA

AUZUN EUSKALERRIA

AUZUN EUSKALERRIA

AUZUN EUSKALERRIA

PEGC 90

ACsg 8



Proiektua / Proyecto: AZPEITIA MIKROSEKTORIZAZIOA

Planoaren Izenburua / Título del plano: SERVICIOS AFECTADOS - SECT. EUSKALERRIA

Data / Fecha: 2022ko URRIA

Eskala / Escala: 1 / 400

Plano Zkia. / Plano Nº: SSAA-3

Orri Zkia. / Hoja Nº: 5 / 7

EUSKALTEL

TELEFONICA

IBERDROLA

NORTEGAS

SANEAMIENTO BAJA

SANEAMIENTO ALTA
ABASTECIMIENTO ALTA

AUZUN SALBE

PE59
PE9C 63
PE9C 63

16

14

| | | | |
|---|--|-----------------------------------|--------------------------------|
|  | Proiektua / Proyecto: AZPEITIA MIKROSEKTORIZAZIOA | | |
| | Planoaren Izenburua / Título del plano: SERVICIOS AFECTADOS - SECT. SALBE | | |
| Data / Fecha: 2022ko URRIA | Eskala / Escala: 1 / 400 | Plano Zkia. / Plano Nº: SSAA-3 | Orri Zkia. / Hoja Nº: 6 / 7 |

EUSKALTEL

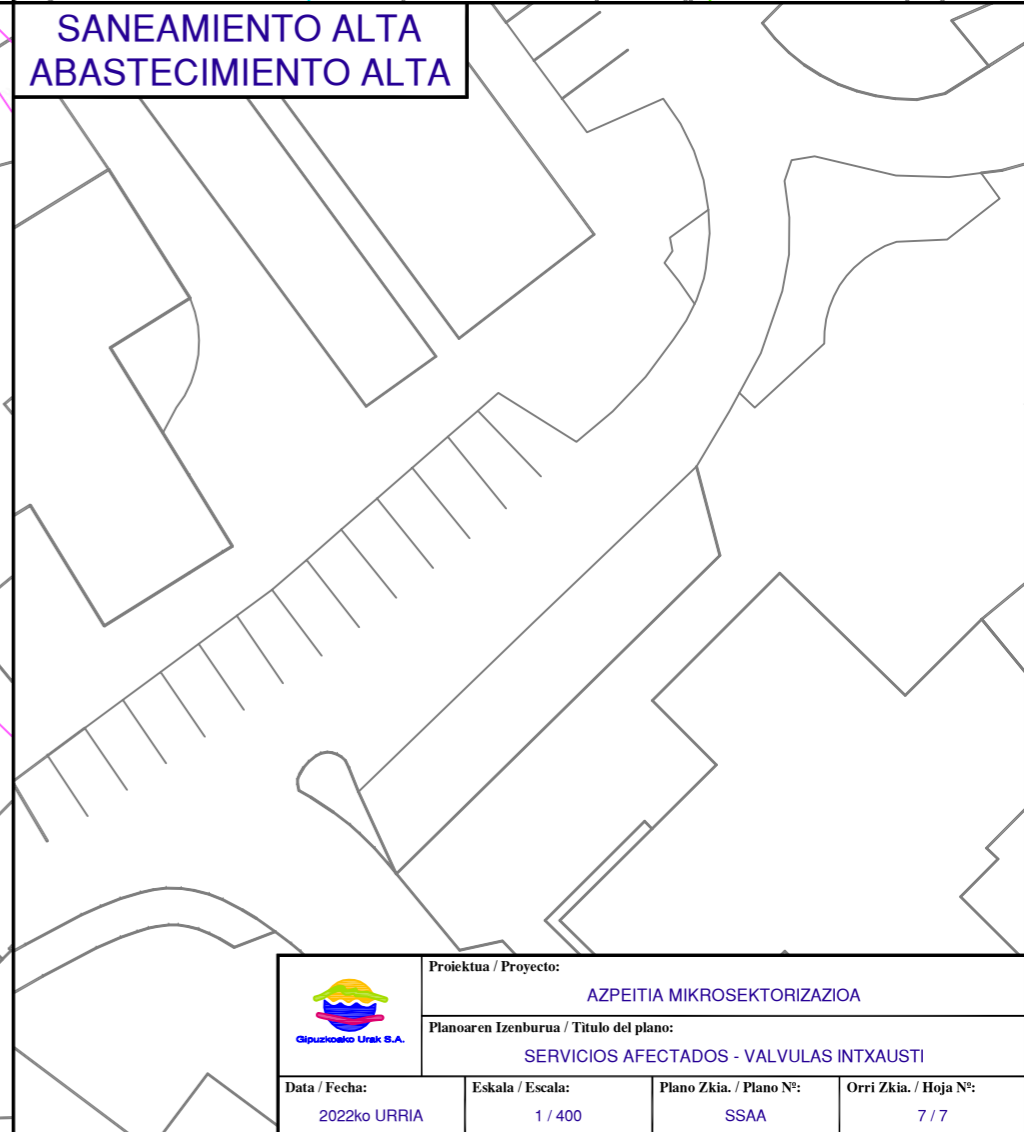
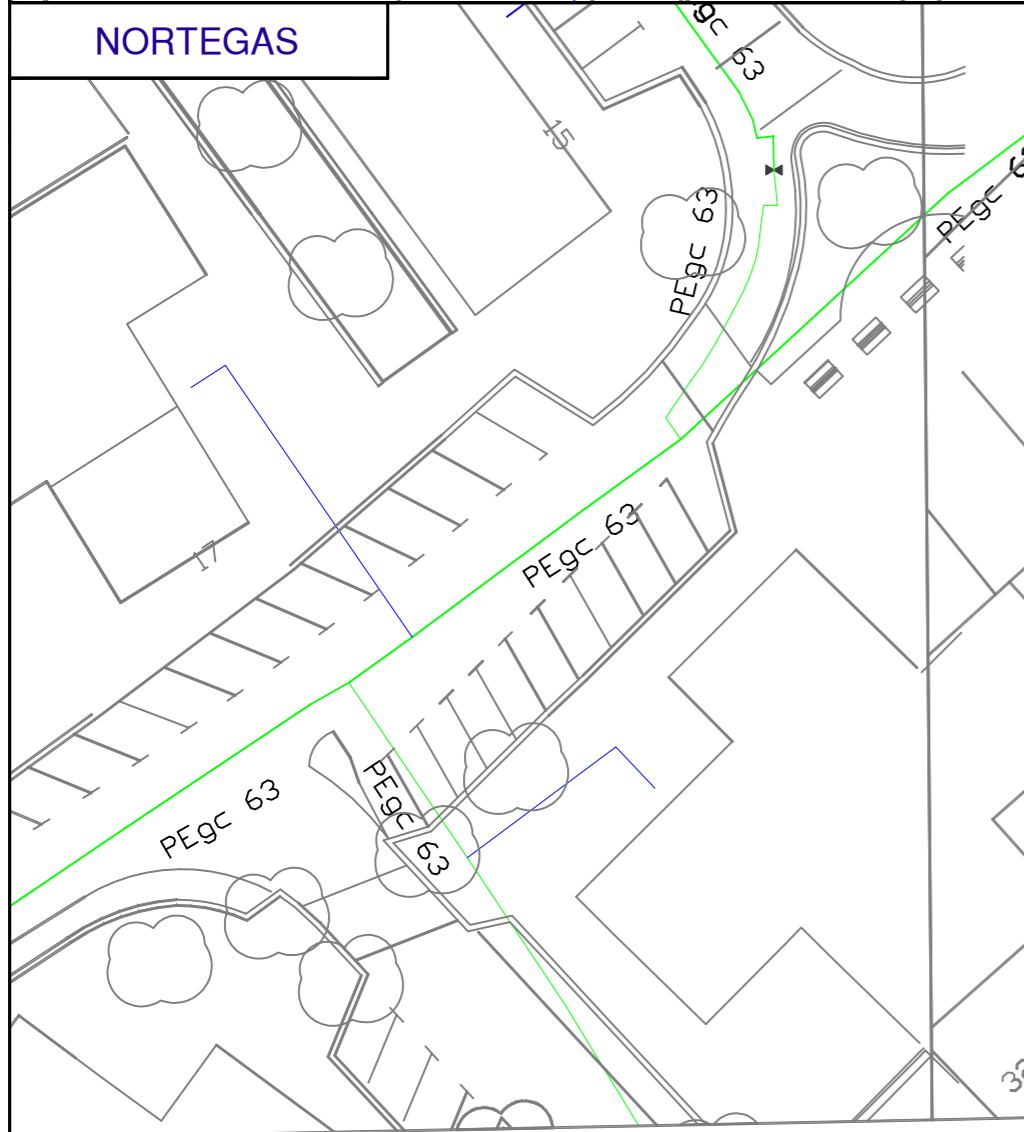
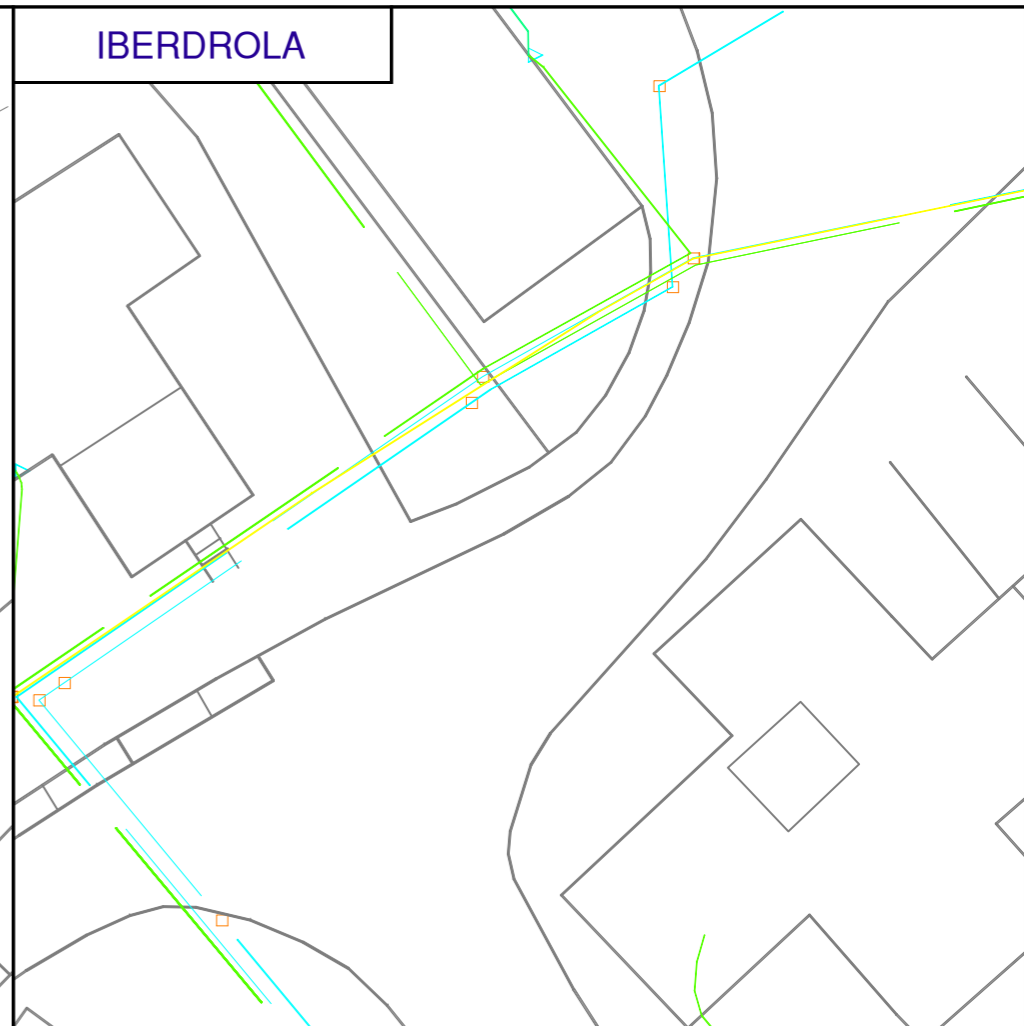
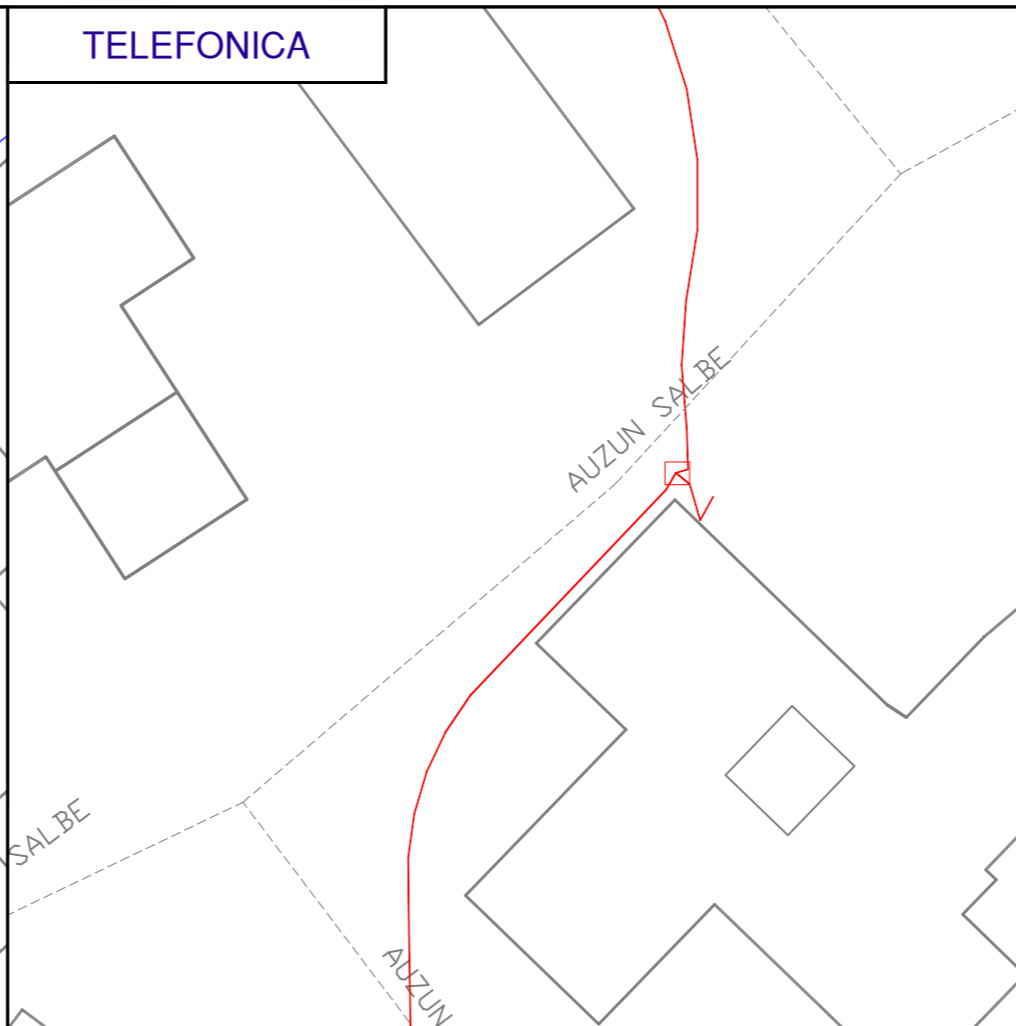
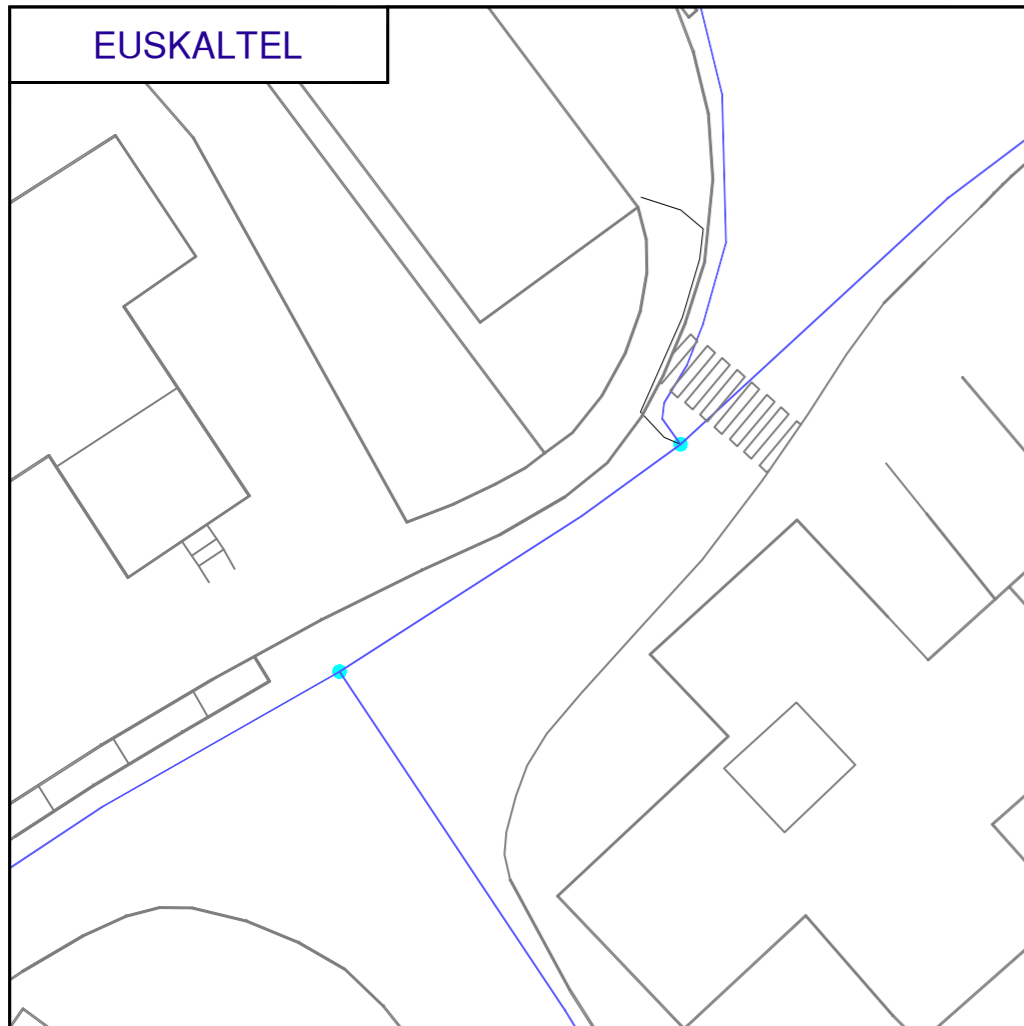
TELEFONICA

IBERDROLA

NORTEGAS

SANEAMIENTO BAJA

SANEAMIENTO ALTA
ABASTECIMIENTO ALTA



| | | | |
|---|---|---------------------------------|--------------------------------|
|  | Proiektua / Proyecto: AZPEITIA MIKROSEKTORIZAZIOA | | |
| | Planoaren Izenburua / Título del plano: SERVICIOS AFECTADOS - VALVULAS INTXAUSTI | | |
| Data / Fecha: 2022ko URRIA | Eskala / Escala: 1 / 400 | Plano Zkia. / Plano Nº: SSAA | Orri Zkia. / Hoja Nº: 7 / 7 |

**ERANTZUKIZUNPEKO ADIERAZPENAREN EREDUA, UHOLDE-ARRISKUA DAGOENEAN
MODELO DE DECLARACIÓN RESPONSABLE POR RIESGO DE INUNDACIÓN**

ESKATZAILEAREN DATUAK - DATOS SOLICITANTE

| | | | | | |
|--|------------------------------|--|---|--------------------------|---------------------|
| Izen-abizenak / Sozietate-izena * Nombre y apellidos / Denominación social | | GIPUZKOAKO UR KONTSORTZIOA | | | |
| NAN / IFK* DNI / NIF | G20423992 | Helbidea* Dirección | BLANCA VINUESA ERAIKINA, PORTUETXE KALEA 16, 1.SOLAIRUA | | |
| Herria* Localidad | DONOSTIA | Lurralde historikoa* Territorio histórico | GIPUZKOA | P.K.* C.P. | 20018 |
| | | | | Tfnoa.* Tfno. | 943 31 18 01 |
| Posta elektronikoa* Correo electrónico empresa@gipuzkoakour.eus | | | | | |
| Ordezkaririk izanez gero - En caso de que hubiese representante ** | | | | | |
| Ordezkararen izen-abizenak* Nombre y Apellidos representante | | | | | NAN* DNI |
| Helbidea* Dirección | Herria* Localidad | | P.K.* C.P. | Tfnoa.* Tfno. | |
| Posta elektronikoa* Correo electrónico | | | | | |

JARDUKETEN DATUAK- DATOS DE LAS ACTUACIONES

| | |
|---|--|
| Jarduketaren deskribapena Descripción de la actuación: | <p>ACTUACION LANDETA La obra consiste en la renovación de la red actual en Landeta etorbidea, sustituyendolo por una conduccion de fundicion ductilide Ø 150 mm por la acera existente, en paralelo al vial.</p> <p>ACTUACION ARANA La obra consiste en la renovación de la red actual en Arana kalea, sustituyendolo por una conduccion de fundicion ductil de Ø 100 mm por la acera existente, en paralelo al vial.</p> <p>SECTORIZACION La obra consiste en la instalación de caudalímetros sectoriales en diferente puntos del municipio. Se ejecuta una cata donde instala un caudalimetro sobre la red existente.</p> |
| Espedientearen erreferentzia Referencia del expediente: | |

JARDUKETAREN KOKAPENA / LOCALIZACIÓN DE LA ACTUACIÓN

| | | |
|---|----------------------------|---|
| ETRS 89 koordenatuak Coordenadas ETRS 89 | UTMX 559616.9606 | UTMY 4781333.2620 |
| Lurralde historikoa Territorio histórico | GIPUZKOA | Udalerrria Municipio |
| Poligonoa Polígono | | AZPEITIA |
| Arro Hidrografikoa Cuenca Hidrográfica | | Lurzatia Parcela |
| | | UROLA |
| Lehentasunezko Fluxu Eremua (LFE) ⁽¹⁾ Zona de flujo preferente (ZFP) | <input type="checkbox"/> | Uholde-arriskugunea (LFEtik kanpo) ⁽¹⁾ Zona inundable (fuera de ZFP) |
| | | <input checked="" type="checkbox"/> |

(1): Adierazi dagokion aukera
Marcar la opción que proceda

* Bete beharreko eremuak
* Campos de obligado cumplimiento

** Derrigorrezkoa da ordezkaritza egiaztatzea
** Debe acreditarse la representatividad

Egoitza Nagusia - Sede Principal

Orio, 1-3
01010 Vitoria-Gasteiz.
Tel.: +34 945 011 700

Mediterraneoko Arroen Bulegoa
Oficina de las Cuencas Mediterráneas

Portal de Foronda, 9-11
01010 Vitoria-Gasteiz
Tel.: +34 945 011 898

Mendebaldeko Kantauriar Arroen Bulegoa
Oficina de las Cuencas Cantábricas Occidentales

Alameda Urquijo, 36 – 7.
48011 Bilbao
Tel.: +34 944 033 800

Ekialdeko Kantauria Arroen Bulegoa
Oficina de las Cuencas Cantábricas Orientales

Intxaurreondo, 70
20015 Donostia / San Sebastián
Tel.: +34 943 024 800

AITORTZAILEAK ADIERAZTEN DU / EL DECLARANTE MANIFIESTA QUE

1. Badaki jarduera horrek uholdea izateko arriskua duela eta, halaber, badaki zein diren aplikatu beharreko babes zibileko neurriak. Informazio hori kaltetuei helarazteko konpromisoa hartzen du.

2. Bere gain hartzen du uholderik gertatzeko arriskua. Hori gorabehera, aseguratura dauden ondasunen titularrek kalte-ordainak jasotzeko eskubidea izango dute, Aseguruak Konpentsatzeko Partzuergoak aparteko arrisku horretarako ezarri bezala, baita Estatuko Administrazio Orokorrak eta Euskal Autonomia Erkidegoak larrialdi-egoerarako edo gertaera katastrofikoak gertatzen direnerako salbuespenez ezartzen dituzten laguntzak ere.

3. Jakitun zara erantzukizunpeko adierazpenarekin batera aurkezten den edozein datu, adierazpen edo dokumentutan funtsezko zehaztasunik eza, faltasuna edo omisioa egoteak edo administrazio hidraulikoaren aurrean erantzukizun-adierazpena ez aurkezteak jardueran jarraitzeko ezintasuna ekarriko duela egitate horiek egiaztatzen direnetik aurrera, alde batera utzi gabe gerta daitezkeen erantzukizun penalak, zibilak edo administratiboak.

4. Administrazio Publikoetako organoek aurretik eman behar duten edozein baimenekiko edo esku-hartzekiko independentea da adierazpen hau, eta, gutxienez, 638/2016 Errege Dekretuan ezarritako erabilera-mugei helden die.

1. Conoce el riesgo de inundación existente a que está sometida la actuación, así como las medidas de protección civil aplicables y se compromete a trasladar esta información a los posibles afectados.

2. Asume el riesgo que se pueda derivar de un posible episodio de inundación, con independencia de las indemnizaciones a que tengan derecho los titulares de bienes asegurados en los términos establecidos por el Consorcio de Compensación de Seguros para este riesgo extraordinario, y de las ayudas que excepcionalmente la Administración General del Estado y la Comunidad Autónoma del País Vasco puedan establecer en situación de emergencia o de acontecimiento catastrófico.

3. Conoce que la inexactitud, falsedad u omisión, de carácter esencial, en cualquier dato, manifestación o documento que se acompañe o incorpore a la declaración responsable, o la no presentación ante la Administración hidráulica de la declaración responsable, determinará la imposibilidad de continuar con el ejercicio de la actividad afectada desde el momento en que se tenga constancia de tales hechos, sin perjuicio de las responsabilidades, penales, civiles o administrativas a que hubiera lugar.

4. Esta declaración es independiente de cualquier autorización o acto de intervención administrativa previa que haya de ser otorgada por los distintos órganos de las Administraciones públicas, con sujeción, al menos a las limitaciones de uso establecidas en el Real Decreto 638/2016.

Hala badagokio, baimen-espedientean sartuta geratuko da erantzukizunpeko adierazpen hau.

Erantzukizunpeko adierazpen hau baimen-espediente batean sartzen ez bada, Uraren Euskal Agentzian erregistratu beharko da, jarduera hasi baino hilabete lehenago gutxienez.

Esta declaración responsable quedará integrada en el expediente de autorización, si es el caso.

En los casos en que esta declaración responsable no haya estado incluida en un expediente de autorización, deberá registrarse en la Agencia Vasca del Agua con una antelación mínima de 1 mes antes del inicio de la actividad.

Data eta eskaera egiten duenaren (edo ordezkariaren) sinadura
Fecha y firma persona solicitante (o representante)

2022ko Urriaren 11a

Datuak babesteko araudian ezarritakoari jarraiki, jakinarazten dizugu zure datuak Uraren Euskal Agentziaren ardurapeko «Baimenen eta emakiden kudeaketa» fitxategian sartuko direla.

Bildutako datuak beharrezkoak dira jabari publiko hidraulikoaren eta ibilguen zortasun eta zaintzaren esparruan, hala nola EA Eren eskumeneko itsas-lehorreko jabari publikoaren babes-zortasunaren esparruan, obrak eta bestelako jarduerak egiteko baimen-espedienteak kudeatzeko.

Datuak eskuratzeko, zuzentzeko, ezeztatzeko eta aurkaratzeko eskubidea gauzatu nahi izanez gero, igorri idatzizko jakinarazpen bat Uraren Euskal Agentziari (URA) –Orio kalea 1-3, 01010 Gasteiz (Araba)– NANaren edota nortasun-agiri baliokide baten kopia atxikita. Halaber, onartzen duzu Uraren Euskal Agentziak, beharrezkoa duenean, Eusko Jaurlaritzari, Udalei, Foru Aldundiei, Ebroko Konfederazio Hidrografikoari, Kantauriko Konfederazio Hidrografikoari eta ura kudeatzeko gainerako erakundeei zure datu pertsonalak ezagutaraztea, dagozkion eskumenak gauza ditzaten, eta aipatutako helburuak lortzeko.

Con objeto de dar cumplimiento a lo establecido por la normativa de protección de datos, le informamos de que sus datos van a ser incluidos en el Fichero "Gestión de autorizaciones y concesiones", cuyo responsable es la Agencia Vasca del Agua.

Los datos recabados son necesarios para la gestión de los expedientes de autorizaciones necesarias para la realización de obras y otras actuaciones en el ámbito del dominio público hidráulico y zonas de servidumbre y policía de cauces, así como en el ámbito de la zona de servidumbre de protección del dominio público marítimo terrestre competencia de la CAPV. Podrá ejercer sus derechos de acceso, rectificación, cancelación y oposición dirigiendo una comunicación por escrito a la Agencia Vasca del Agua -Calle Orio, 1-3, 01010 - Vitoria-Gasteiz (Araba)-, en la que se incluya una copia de su DNI u otro documento identificativo equivalente.

Así mismo, presta su consentimiento para que la Agencia Vasca del Agua, cuando proceda y resulte necesario, comunique sus datos personales al Gobierno Vasco, Ayuntamientos y Diputaciones, Confederación Hidrográfica del Ebro, la Confederación Hidrográfica del Cantábrico y otras entidades gestoras del agua, para el ejercicio de sus respectivas competencias en relación con las finalidades arriba citadas.



OBRA EGITEKO BAIMEN ESKARIA - SOLICITUD AUTORIZACION PARA OBRA

| | | | | | |
|----------------------------|----------------------------|-----------------------|---|---------------|--------------|
| Eskatzailea Solicitante | GIPUZKOAKO UR KONTSORTZIOA | | Data Fecha | 11-10-2022 | |
| IFK CIF | G20423992 | Helbidea Dirección | Blanca Vinuesa eraikuntza. Portuetxe,16, 1.solairua | | |
| Herria Localidad | Donostia | P.K. C.P. | 20018 | Tfnoa Tfno | 943 31 18 01 |

| | |
|--|------------------------------------|
| OBREN IZENBURUA - TITULO DE LA OBRA: UR HORNIDURA MIKROSEKTORIZAZIOA | KODEA / CODIGO: 90120097 |
|--|------------------------------------|

| | | | |
|---------------------|-----------------|----------------------------------|--------------|
| Herria Localidad | AZPEITIA | Erreka edo ibaia Arroyo o río | UROLA |
|---------------------|-----------------|----------------------------------|--------------|

| | | | | | | |
|--------------------------|--|------------------------|---|---|----------------------------------|---|
| Sare mota Tipo de red | <input checked="" type="checkbox"/> Abastecimiento <input type="checkbox"/> Saneamiento | Juztifkazioa Motivo | <input checked="" type="checkbox"/> Renovación red <input type="checkbox"/> Ampliación red | <input type="checkbox"/> Reparación programada <input type="checkbox"/> Reparación urgente | Afekzio-mota Tipo de afección | <input type="checkbox"/> Cruce <input checked="" type="checkbox"/> Paralelismo |
|--------------------------|--|------------------------|---|---|----------------------------------|---|

OBREN DESKRIBAPENA - DESCRIPCION:

ACTUACION LANDETA

La obra consiste en la renovacion de la red actual en Landeta etorbidea, sustituyendolo por una conducion de fundicion ductil de Ø 150 mm por la acera existente, en paralelo al vial.

ACTUACION ARANA

La obra consiste en la renovacion de la red actual en Arana kalea, sustituyendolo por una conducion de fundicion ductil de Ø 100 mm por la acera existente, en paralelo al vial.

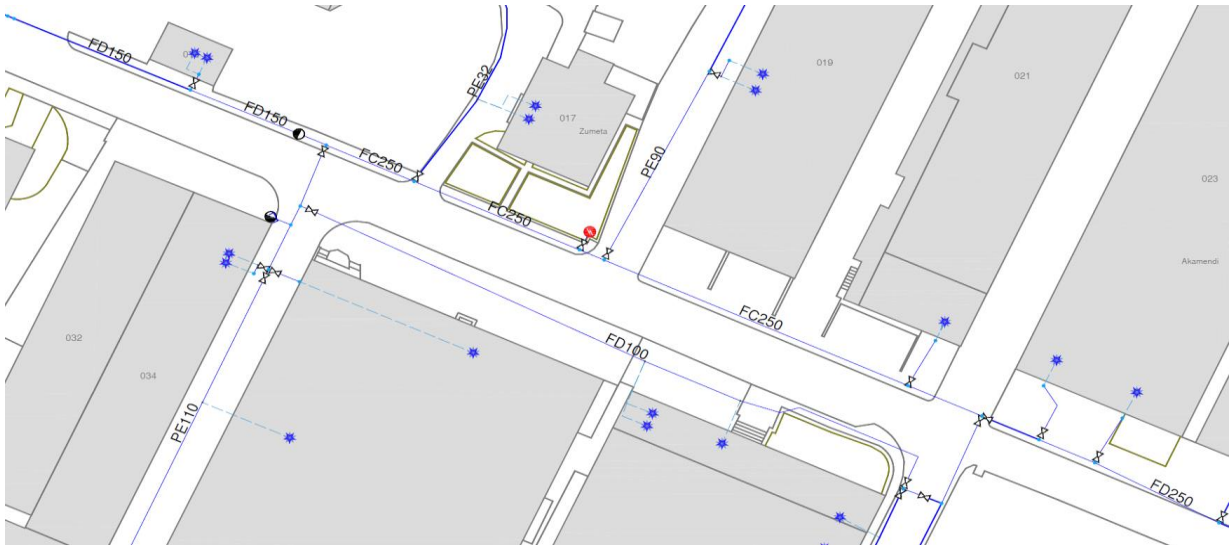
SECTORIZACION

La obra consiste en la instalación de caudalímetros sectoriales en diferente puntos del municipio. Se ejecuta una cata donde instala un caudalímetro sobre la red existente.

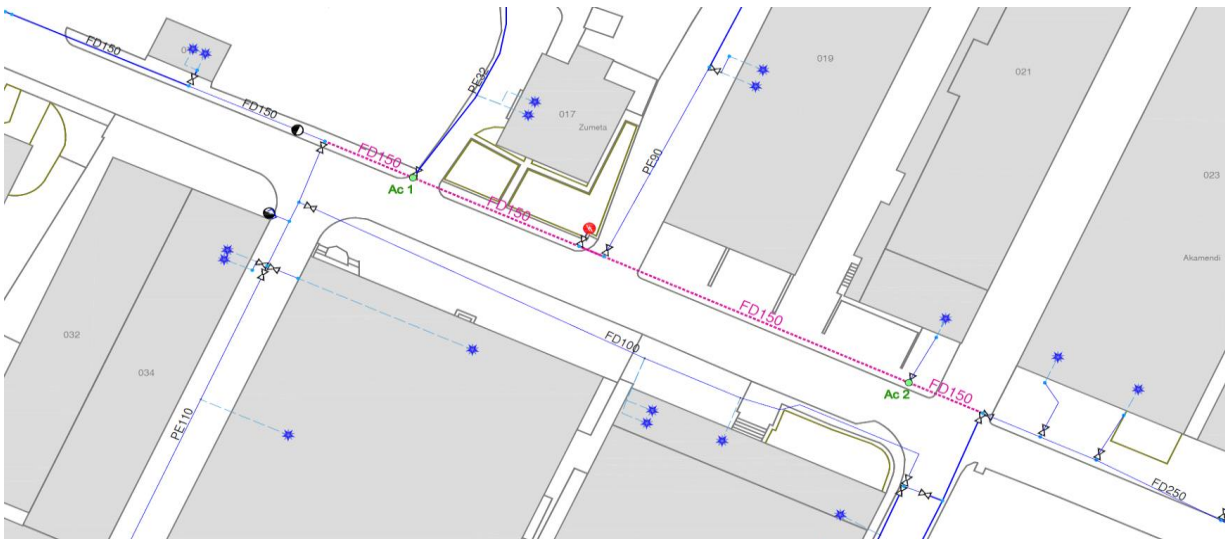
ACTUACION LANDETA - AMBITO



ACTUACION LANDETA - ESTADO ACTUAL



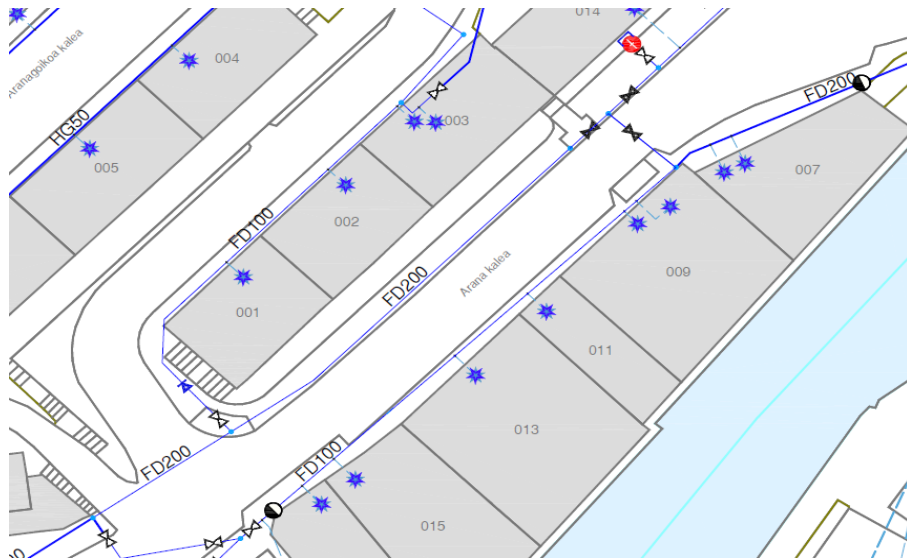
ACTUACION LANDETA - ESTADO PROYECTADO



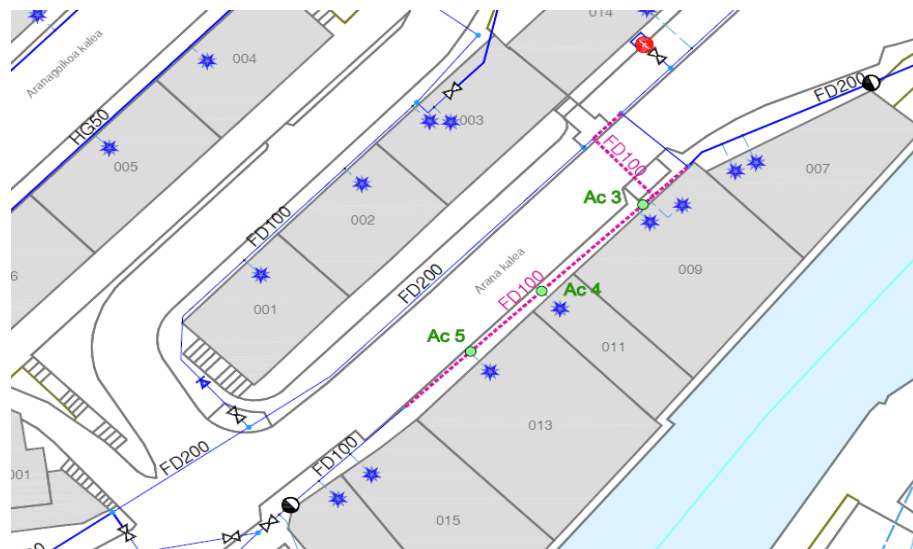
ACTUACION ARANA - AMBITO



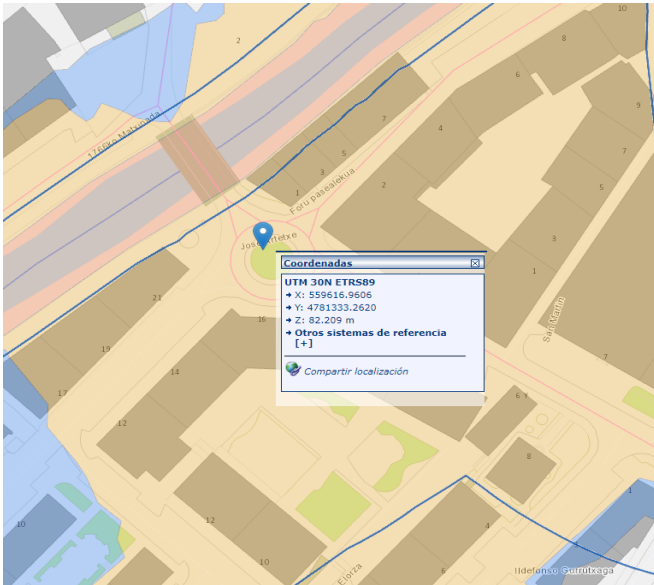
ACTUACION ARANA - ESTADO ACTUAL



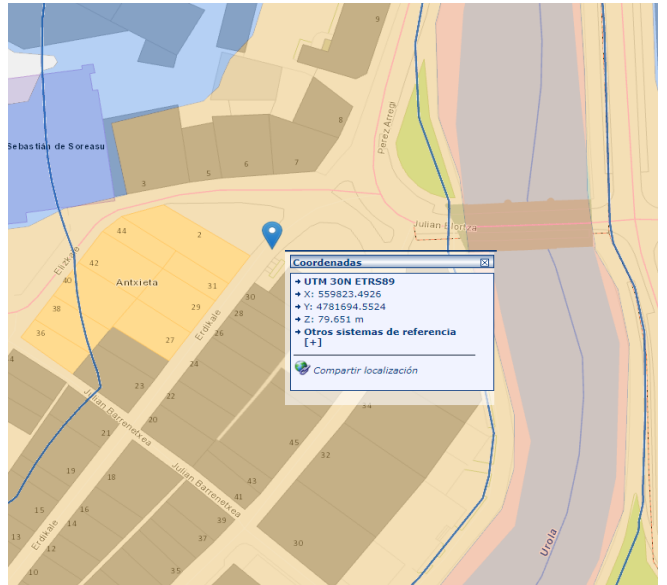
ACTUACION ARANA - ESTADO PROYECTADO



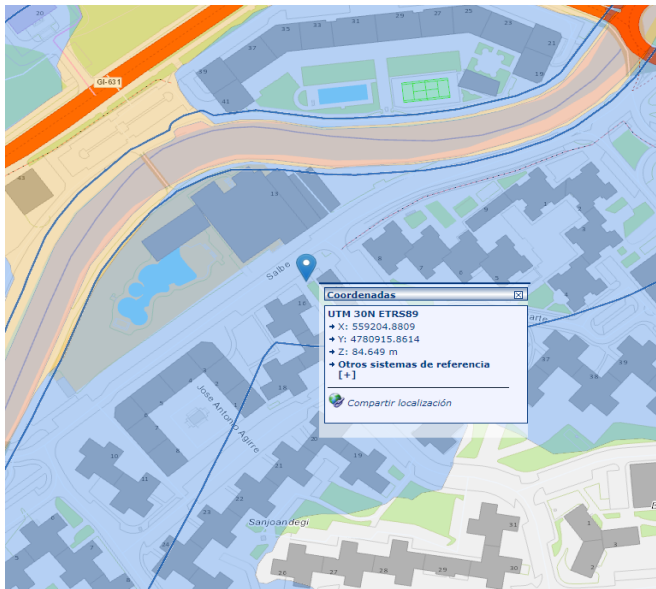
SECTORIAL GOIKO KALEA



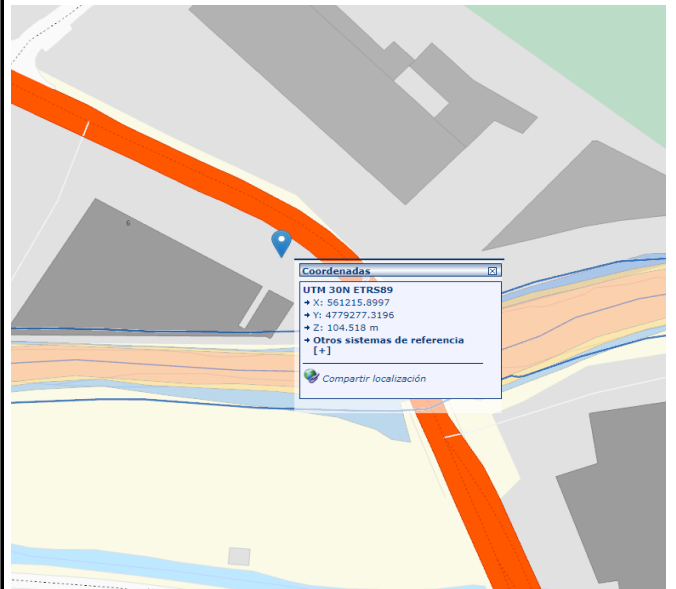
SECTORIAL ALDE ZAHARRA



SECTORIAL SALBE



SECTORIAL URRESTILLA AUZOA



OBRA EGITEKO BAIMEN ESKARIA - SOLICITUD AUTORIZACION PARA OBRA

| | | | | | | |
|----------------------------|-----------|----------------------------|-------|---------------|--------------|---|
| Eskatzailea Solicitante | | GIPUZKOAKO UR KONTSORTZIOA | | Data Fecha | 11-10-2022 | |
| IFK CIF | G20423992 | Helbidea Dirección | | | | Blanca Vinuesa eraikuntza. Portuetxe,16, 1.solairua |
| Herria Localidad | Donostia | P.K. C.P. | 20018 | Tínoa Tfno | 943 31 18 01 | |

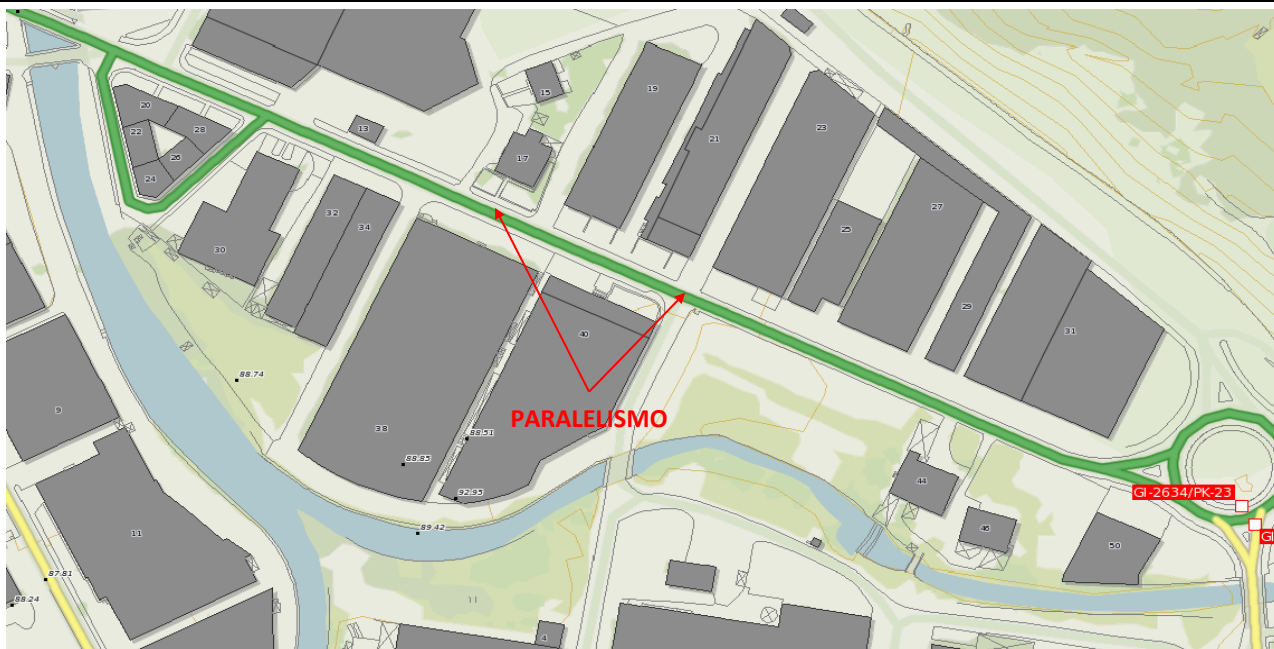
| | | |
|--|--|-----------------|
| OBREN IZENBURUA - TITULO DE LA OBRA: | | KODEA / CODIGO: |
| UR HORNIDURA MIKROSEKTORIZAZIOA | | 90120097 |

| | | | | | |
|---------------------|----------------|------------------------|----------------|--------------|---------------|
| Herria Localidad | ORDIZIA | Errepidea Carretera | GI-2634 | K.P. P.K. | 23+250 |
|---------------------|----------------|------------------------|----------------|--------------|---------------|

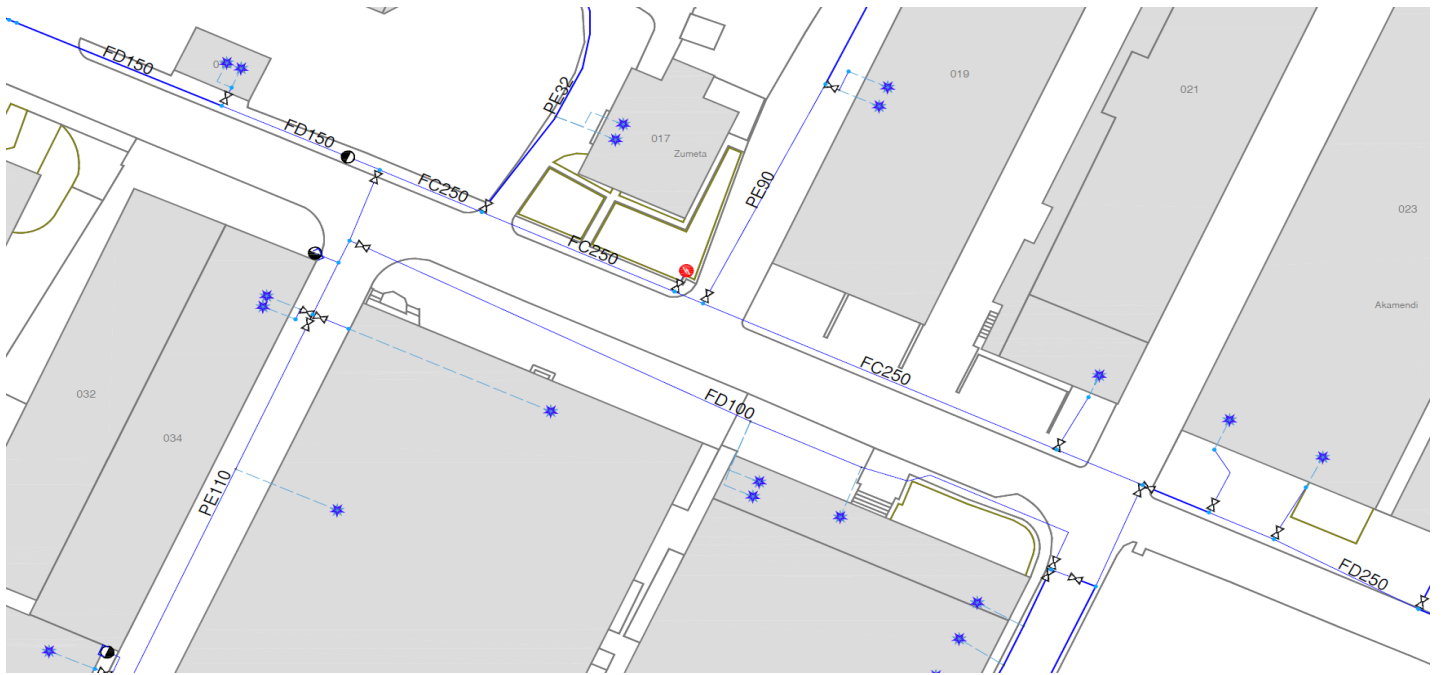
| | | | | | | |
|--------------------------|--|------------------------|---|---|----------------------------------|---|
| Sare mota Tipo de red | <input checked="" type="checkbox"/> Abastecimiento <input type="checkbox"/> Saneamiento | Juztifkazioa Motivo | <input checked="" type="checkbox"/> Renovación red <input type="checkbox"/> Ampliación red | <input type="checkbox"/> Reparación programada <input type="checkbox"/> Reparación urgente | Afekzio-mota Tipo de afección | <input type="checkbox"/> Cruce <input checked="" type="checkbox"/> Paralelismo |
|--------------------------|--|------------------------|---|---|----------------------------------|---|

OBREN DESKRIBAPENA - DESCRIPCION:

La obra consiste en la renovacion de la red actual, sustituyendolo por una conduccion de fundicion ductil de \varnothing 150 mm por la acera existente, en paralelo al vial. El paralelismo se produce entre los P.K. 23+250 y P.K. 23+365 aproximadamente.



ABASTECIMIENTO - ESTADO ACTUAL



ABASTECIMIENTO - ESTADO PROYECTADO

