



## **ANEJO 2**

# **SERVICIOS AFECTADOS**

### **OBRA**

---

***RENOVACIÓN DE LAS REDES DE ABASTECIMIENTO  
Y SANEAMIENTO DE ZELETA 1-3, BALTEGIETA 19-23  
Y MENDIOLA 13-14***

**SORALUZE**

---





## 1. AFECCION A OTRAS REDES Y SERVICIOS

Tras consulta a Inkolan durante la elaboración del presente documento, se ha detectado la presencia de varios servicios en el ámbito de las obras (se adjuntan planos), por lo que será **IMPRESINDIBLE PREVIO AL COMIENZO DE LAS OBRAS** contactar con los responsables de todos los servicios (aunque no aparezcan en la consulta adjunta) para garantizar la ejecución de las obras sin afección a otros servicios.

En el caso de detectar la existencia de las redes de alta en el ámbito de la obra, ya sea de abastecimiento o de saneamiento, se deberá notificar previo al comienzo de las obras al técnico de la Red de Alta de Gipuzkoako Urak.

Esta consulta deberá ser acreditada por la contrata en el replanteo de la obra, mediante justificante de la descarga realizada en Inkolan.

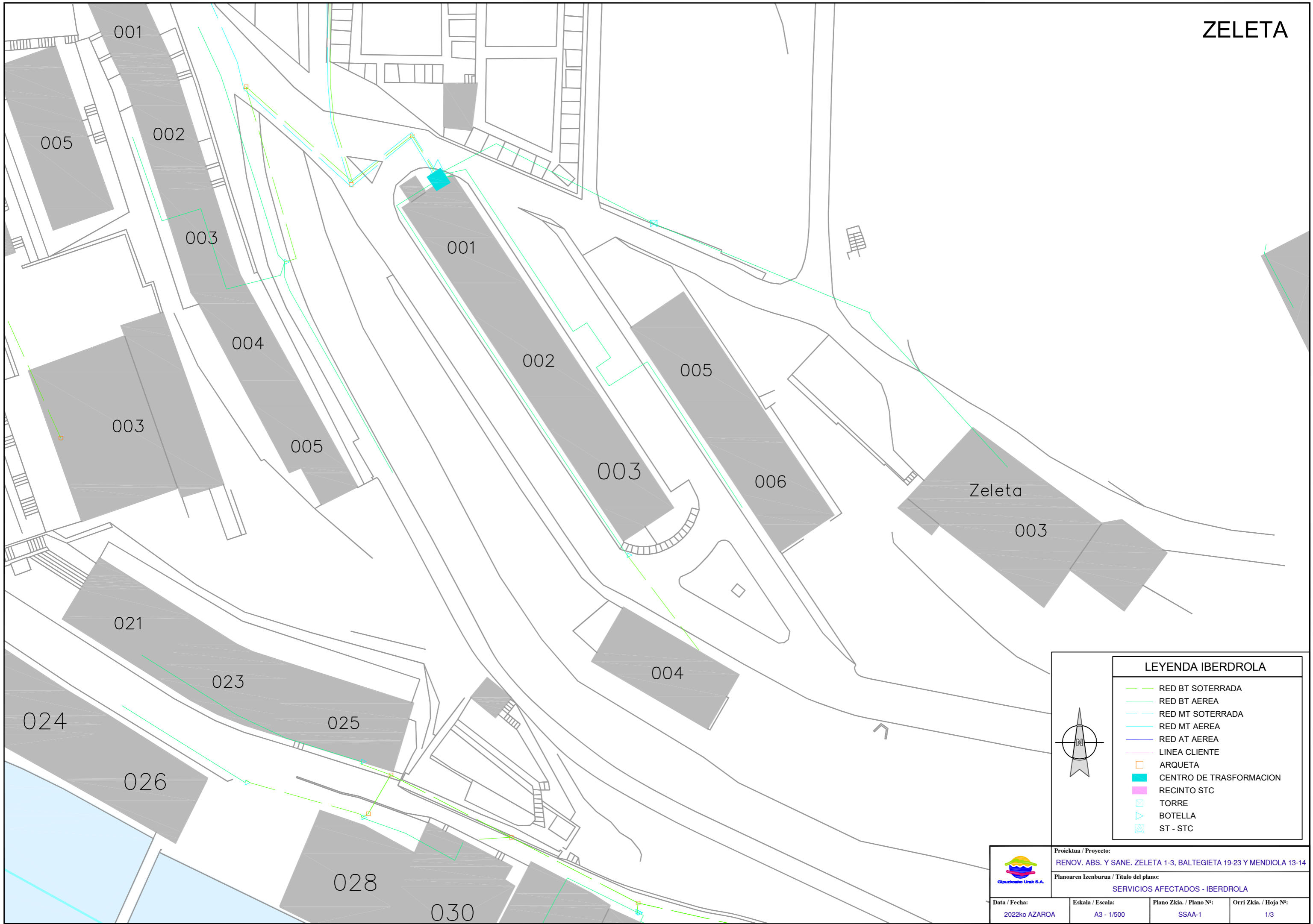
## 2. AFECCION A CARRETERAS, DOMINIO PUBLICO HIDRAULICO, PUERTOS O FFCC.

En las proximidades del ámbito de las obras se ha constatado la existencia del rio Deba y debido a que durante las obras se actuará próxima a la misma, se adjunta la copia del registro de entrada de la solicitud de autorización a URA: Ur Agentzia / Agencia Vasca del Agua.

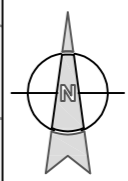
Donostia, noviembre de 2022

Gipuzkoako Ur Kantsortzioa

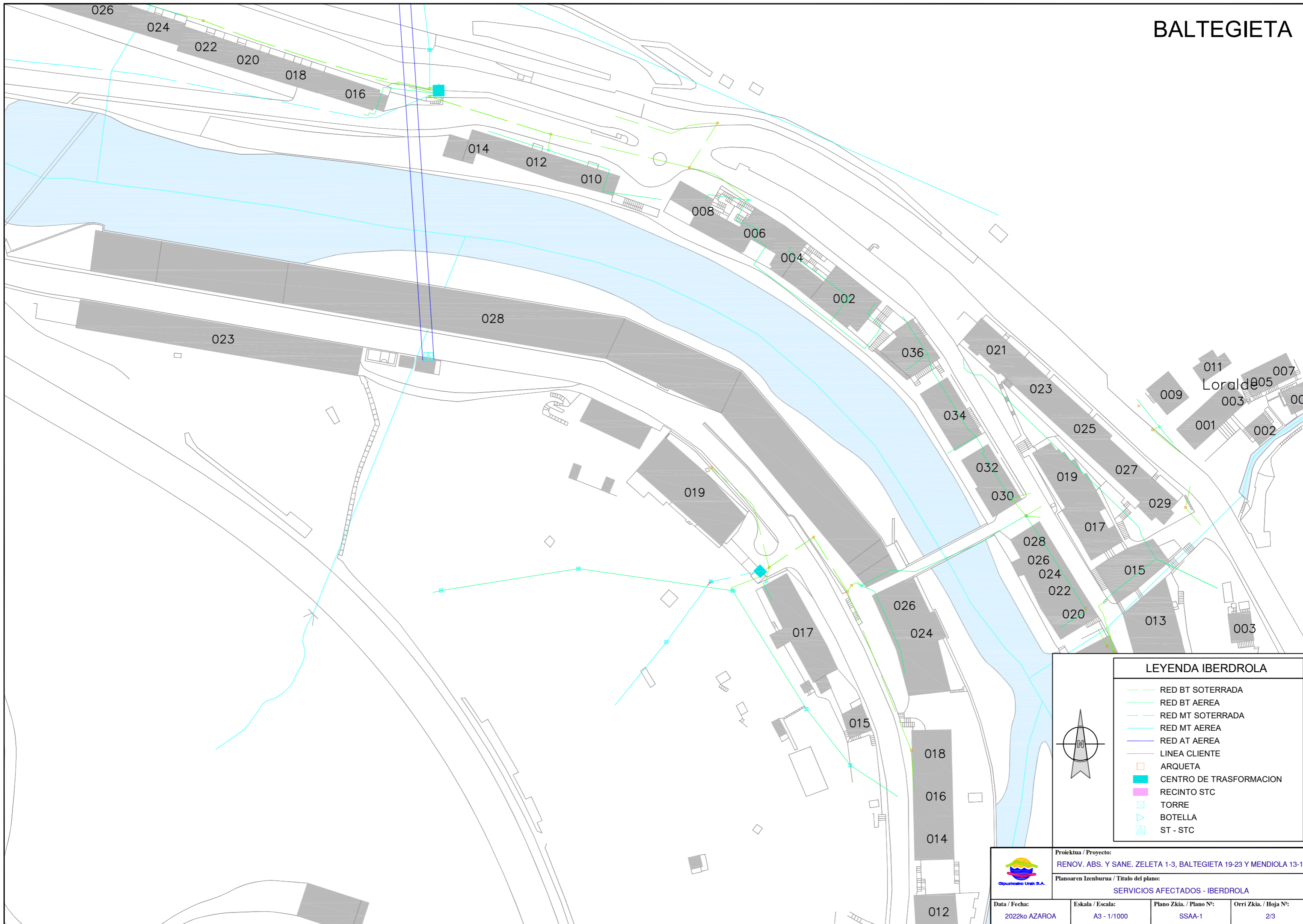
Gipuzkoako Urak, S.A.



LEYENDA IBERDROLA	
	RED BT SOTERRADA
	RED BT AEREA
	RED MT SOTERRADA
	RED MT AEREA
	RED AT AEREA
	LINEA CLIENTE
	ARQUETA
	CENTRO DE TRASFORMACION
	RECINTO STC
	TORRE
	BOTELLA
	ST - STC

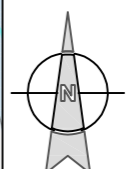


			
Proiektua / Proyecto: RENOV. ABS. Y SANE. ZELETA 1-3, BALTEGIETA 19-23 Y MENDIOLA 13-14			
Planoaren Izenburua / Título del plano: SERVICIOS AFECTADOS - IBERDROLA			
Data / Fecha:	Eskala / Escala:	Plano Zkia. / Plano Nº:	Orri Zkia. / Hoja Nº:
2022ko AZAROA	A3 - 1/500	SSAA-1	1/3

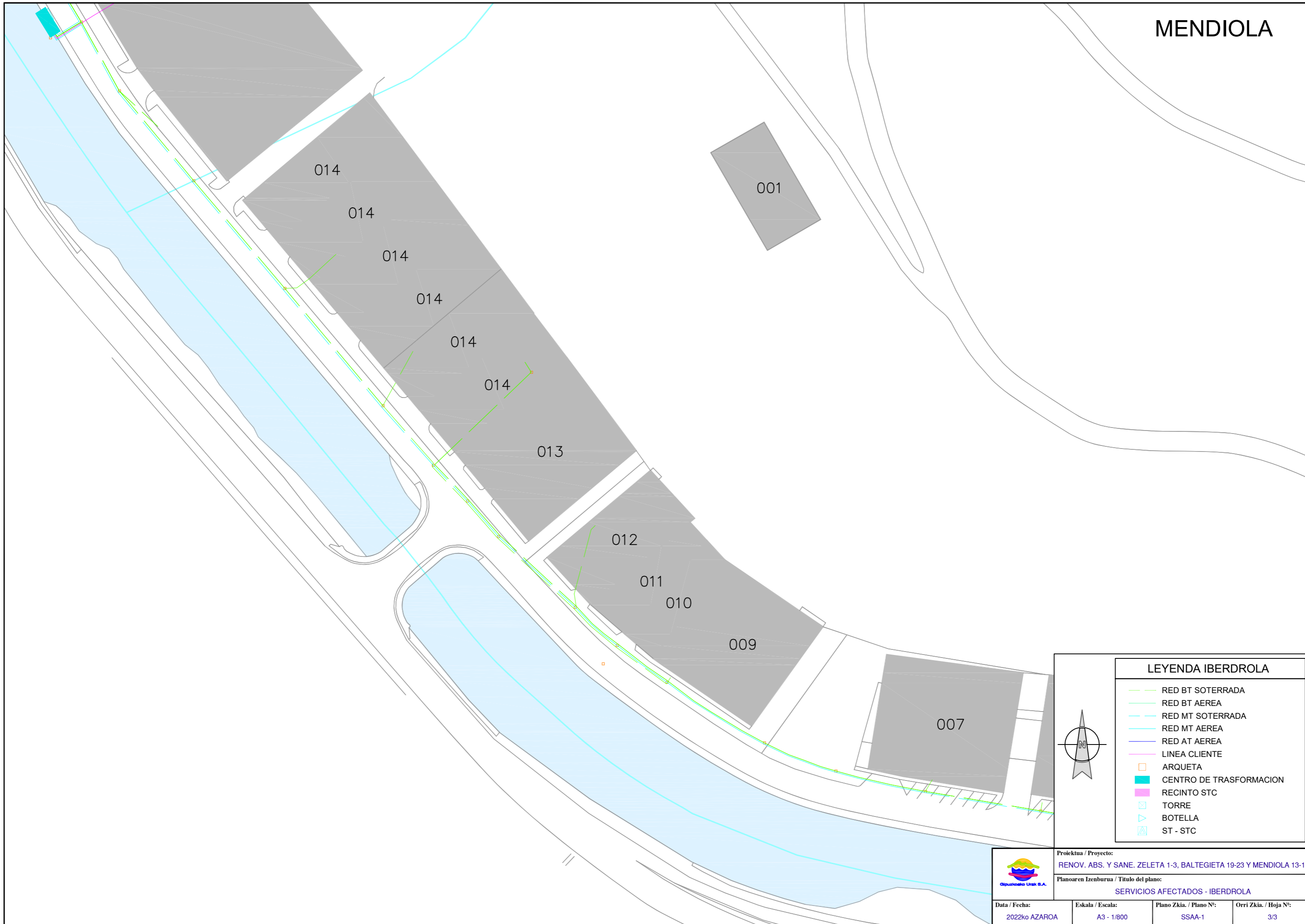


### LEYENDA IBERDROLA

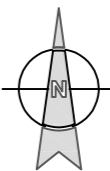
- RED BT SOTERRADA
- RED BT AEREA
- RED MT SOTERRADA
- RED MT AEREA
- RED AT AEREA
- LINEA CLIENTE
- ARQUETA
- CENTRO DE TRANSFORMACION
- RECINTO STC
- TORRE
- BOTELLA
- ST - STC



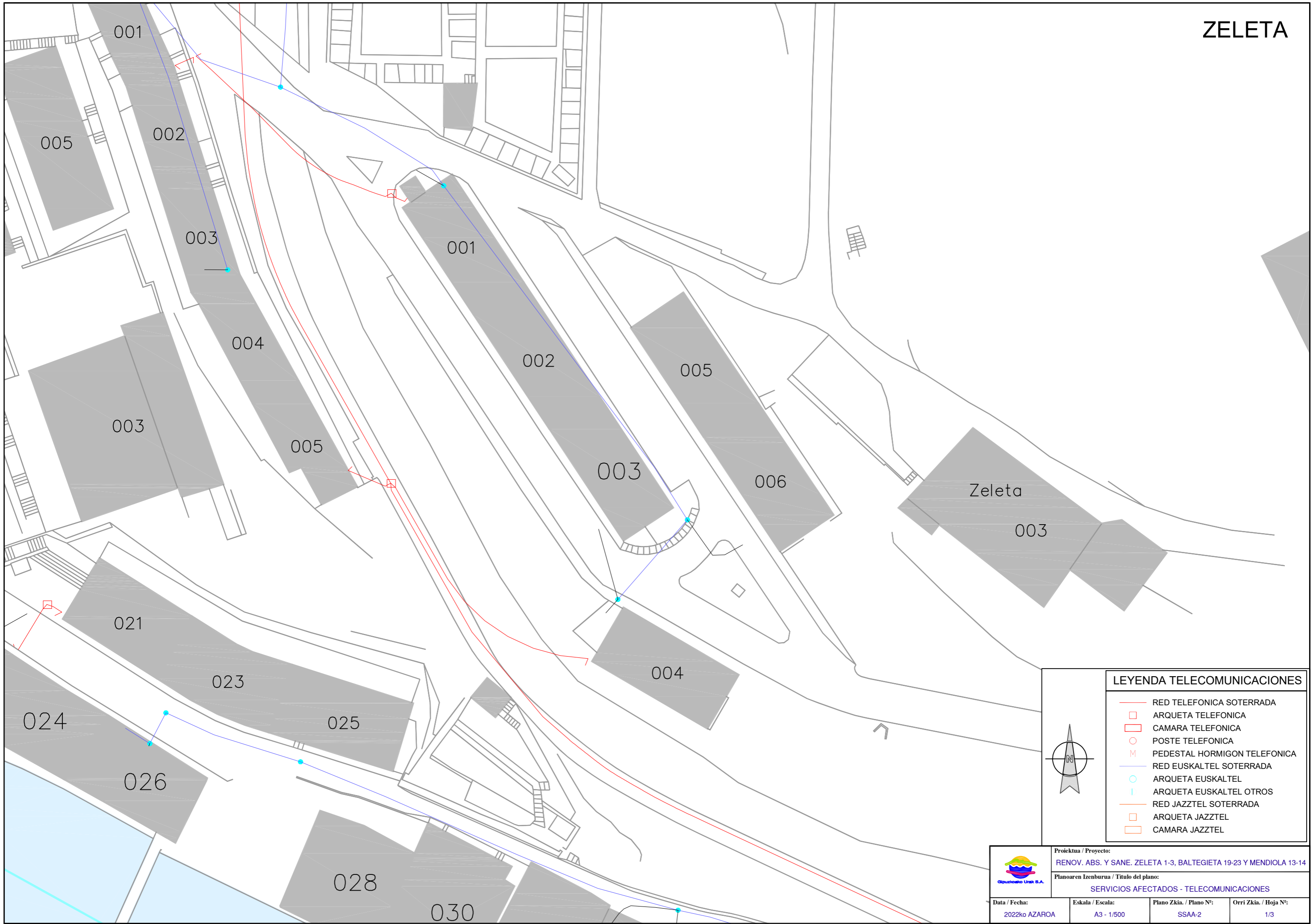
Proiektua / Proyecto: <b>RENOV. ABS. Y SANE. ZELETA 1-3, BALTEGIETA 19-23 Y MENDIOLA 13-14</b>			
Planoaren Izenburua / Título del plano: <b>SERVICIOS AFECTADOS - IBERDROLA</b>			
Data / Fecha: 2022ko AZAROA	Eskala / Escala: A3 - 1/1000	Plano Zkia. / Plano Nº: SSAA-1	Orri Zkia. / Hoja Nº: 2/3



LEYENDA IBERDROLA	
	RED BT SOTERRADA
	RED BT AEREA
	RED MT SOTERRADA
	RED MT AEREA
	RED AT AEREA
	LINEA CLIENTE
	ARQUETA
	CENTRO DE TRASFORMACION
	RECINTO STC
	TORRE
	BOTELLA
	ST - STC

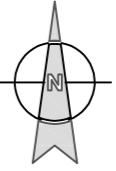


	Proiektua / Proyecto: <b>RENOV. ABS. Y SANE. ZELETA 1-3, BALTEGIETA 19-23 Y MENDIOLA 13-14</b>		
	Planoaren Izenburua / Título del plano: <b>SERVICIOS AFECTADOS - IBERDROLA</b>		
Data / Fecha: 2022ko AZAROA	Eskala / Escala: A3 - 1/800	Plano Zkia. / Plano Nº: SSAA-1	Orri Zkia. / Hoja Nº: 3/3

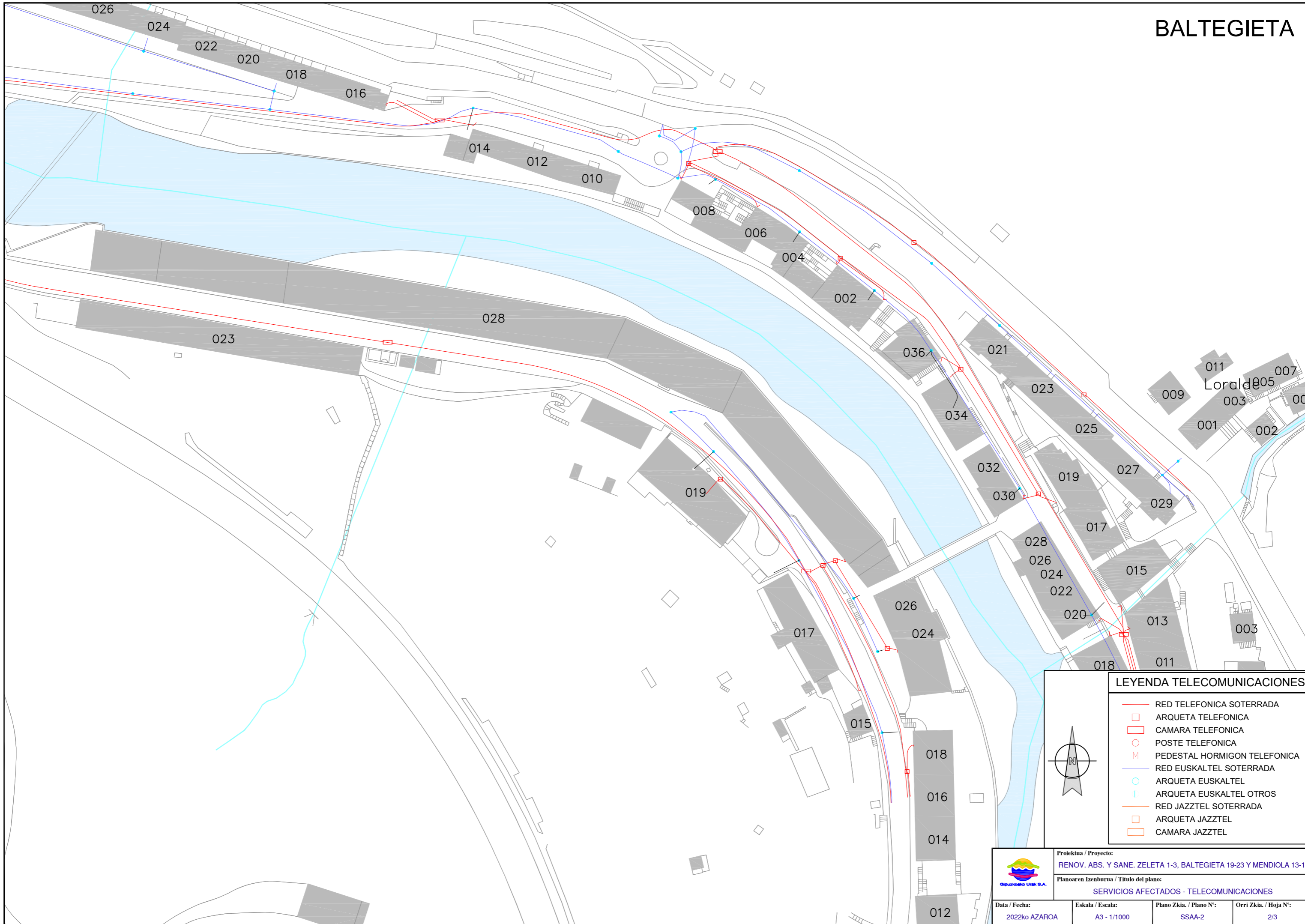


LEYENDA TELECOMUNICACIONES

- RED TELEFONICA SOTERRADA
- ARQUETA TELEFONICA
- CAMARA TELEFONICA
- POSTE TELEFONICA
- M PEDESTAL HORMIGON TELEFONICA
- RED EUSKALTEL SOTERRADA
- ARQUETA EUSKALTEL
- I ARQUETA EUSKALTEL OTROS
- RED JAZZTEL SOTERRADA
- ARQUETA JAZZTEL
- CAMARA JAZZTEL

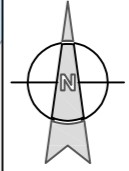


	Proiektua / Proyecto: <b>RENOV. ABS. Y SANE. ZELETA 1-3, BALTEGIETA 19-23 Y MENDIOLA 13-14</b>		
	Planoaren Izenburua / Título del plano: <b>SERVICIOS AFECTADOS - TELECOMUNICACIONES</b>		
Data / Fecha: 2022ko AZAROA	Eskala / Escala: A3 - 1/500	Plano Zkia. / Plano Nº: SSAA-2	Orri Zkia. / Hoja Nº: 1/3

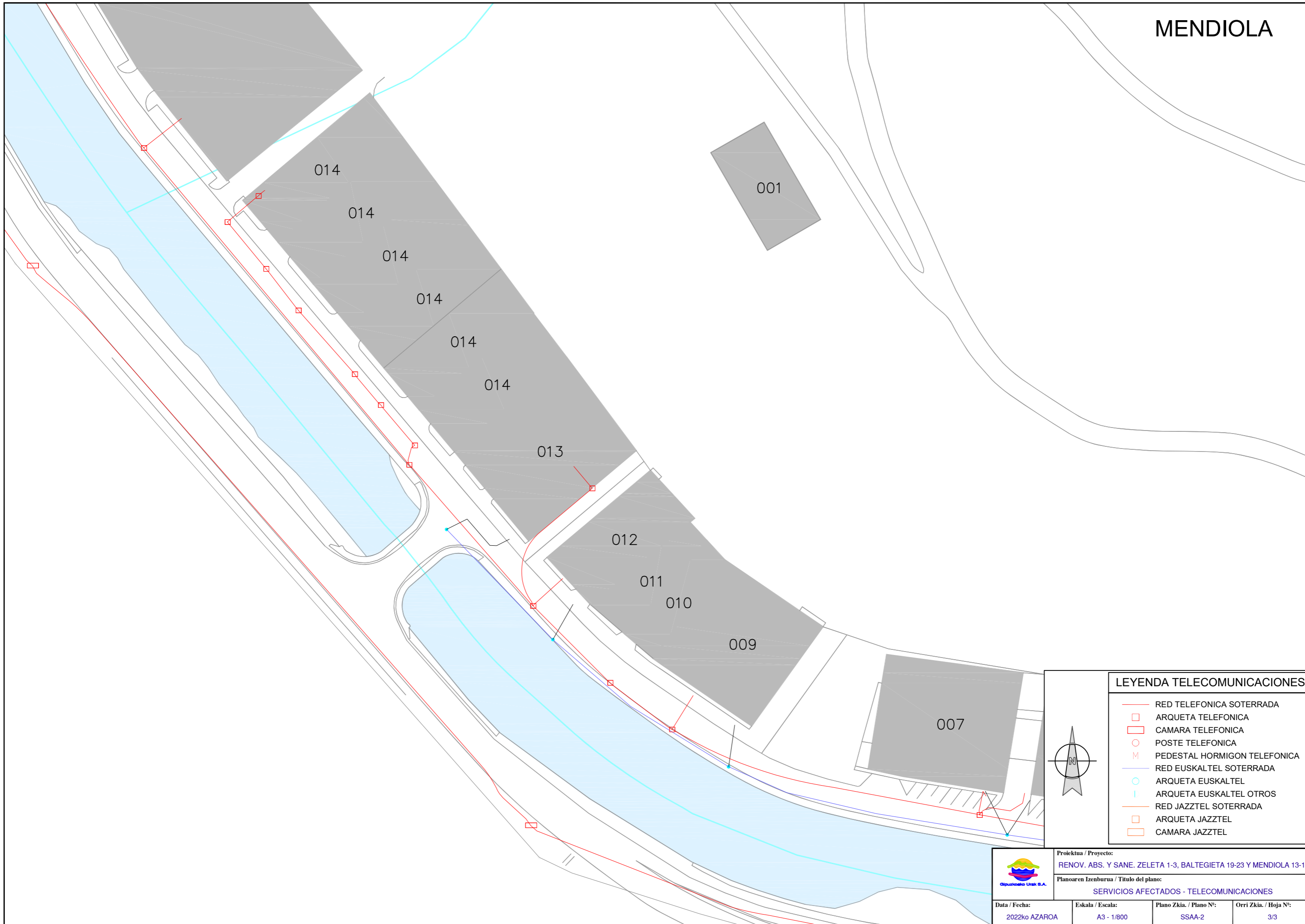


### LEYENDA TELECOMUNICACIONES

- RED TELEFONICA SOTERRADA
- ARQUETA TELEFONICA
- CAMARA TELEFONICA
- POSTE TELEFONICA
- M PEDESTAL HORMIGON TELEFONICA
- RED EUSKALTEL SOTERRADA
- ARQUETA EUSKALTEL
- ARQUETA EUSKALTEL OTROS
- RED JAZZTEL SOTERRADA
- ARQUETA JAZZTEL
- CAMARA JAZZTEL



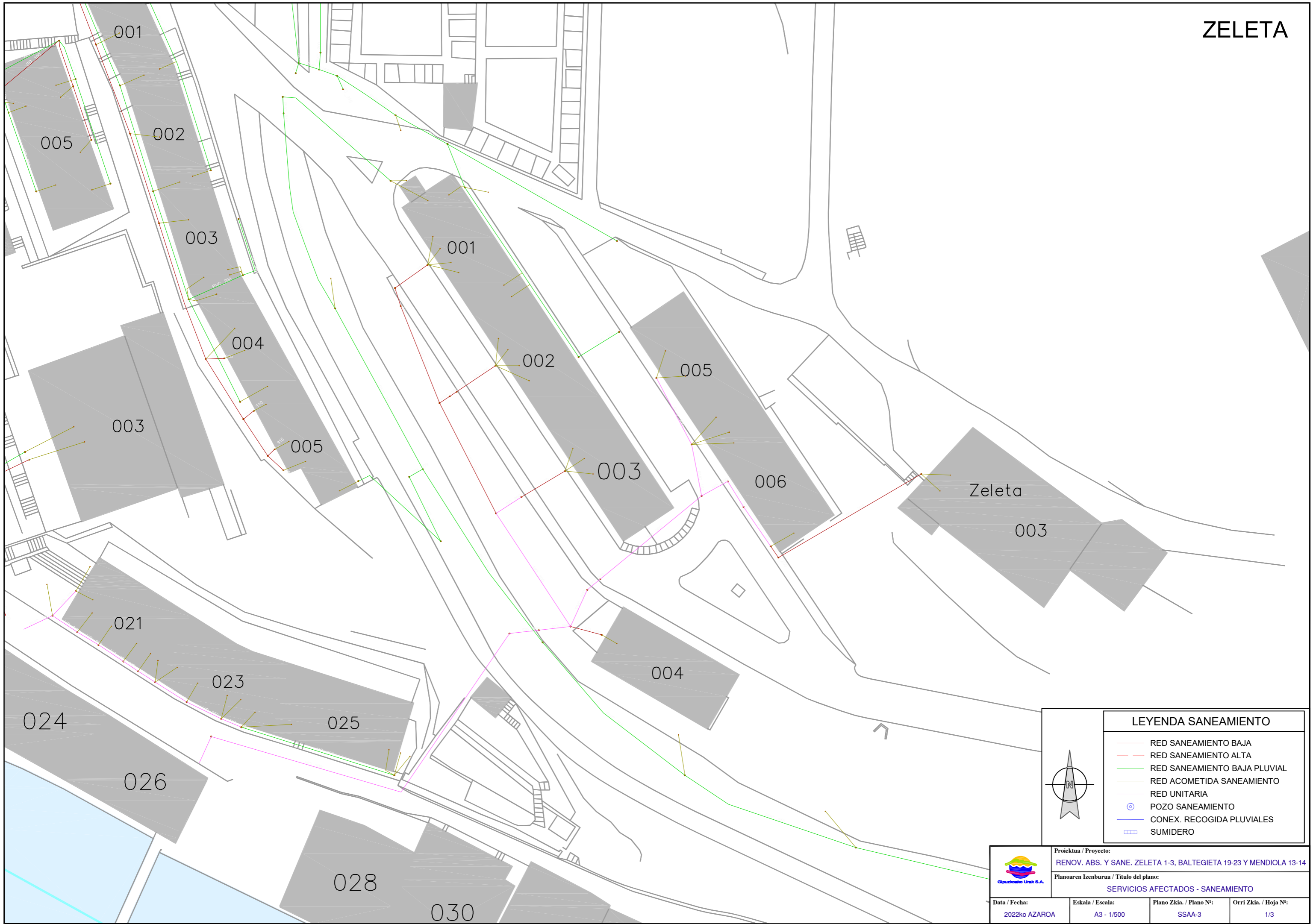
Proiektua / Proyecto: <b>RENOV. ABS. Y SANE. ZELETA 1-3, BALTEGIETA 19-23 Y MENDIOLA 13-14</b>			
Planoaren Izenburua / Título del plano: <b>SERVICIOS AFECTADOS - TELECOMUNICACIONES</b>			
Data / Fecha: 2022ko AZAROA	Eskala / Escala: A3 - 1/1000	Plano Zkia. / Plano Nº: SSAA-2	Orri Zkia. / Hoja Nº: 2/3



LEYENDA TELECOMUNICACIONES	
	RED TELEFONICA SOTERRADA
	ARQUETA TELEFONICA
	CAMARA TELEFONICA
	POSTE TELEFONICA
	PEDESTAL HORMIGON TELEFONICA
	RED EUSKALTEL SOTERRADA
	ARQUETA EUSKALTEL
	ARQUETA EUSKALTEL OTROS
	RED JAZZTEL SOTERRADA
	ARQUETA JAZZTEL
	CAMARA JAZZTEL

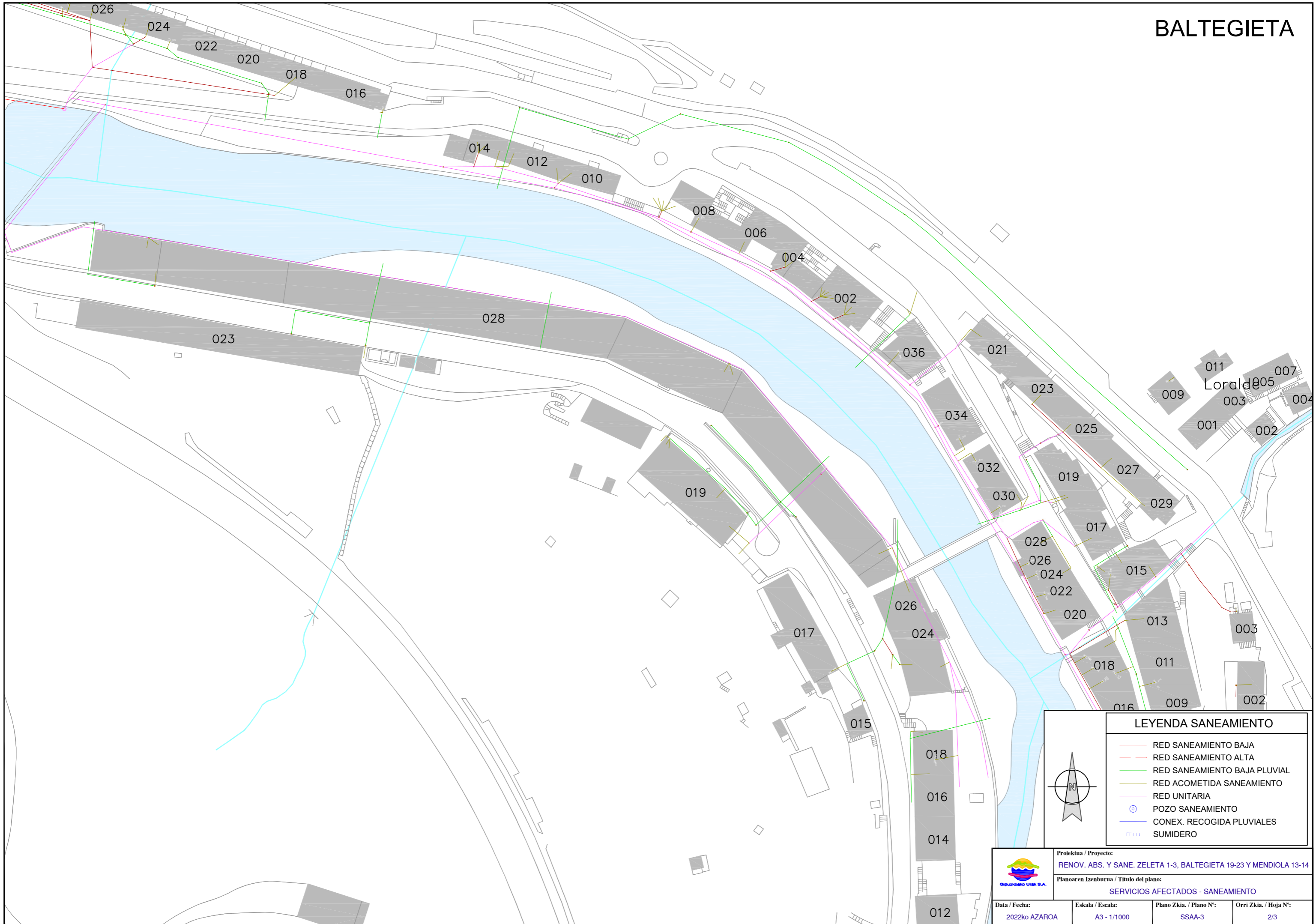
	<b>Proiektua / Proyecto:</b> RENOV. ABS. Y SANE. ZELETA 1-3, BALTEGIETA 19-23 Y MENDIOLA 13-14		
	<b>Planoaren Izenburua / Título del plano:</b> SERVICIOS AFECTADOS - TELECOMUNICACIONES		
<b>Data / Fecha:</b> 2022ko AZAROA	<b>Eskala / Escala:</b> A3 - 1/800	<b>Plano Zkia. / Plano Nº:</b> SSAA-2	<b>Orri Zkia. / Hoja Nº:</b> 3/3



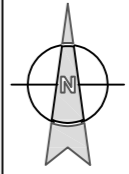


LEYENDA SANEAMIENTO	
	RED SANEAMIENTO BAJA
	RED SANEAMIENTO ALTA
	RED SANEAMIENTO BAJA PLUVIAL
	RED ACOMETIDA SANEAMIENTO
	RED UNITARIA
	POZO SANEAMIENTO
	CONEX. RECOGIDA PLUVIALES
	SUMIDERO

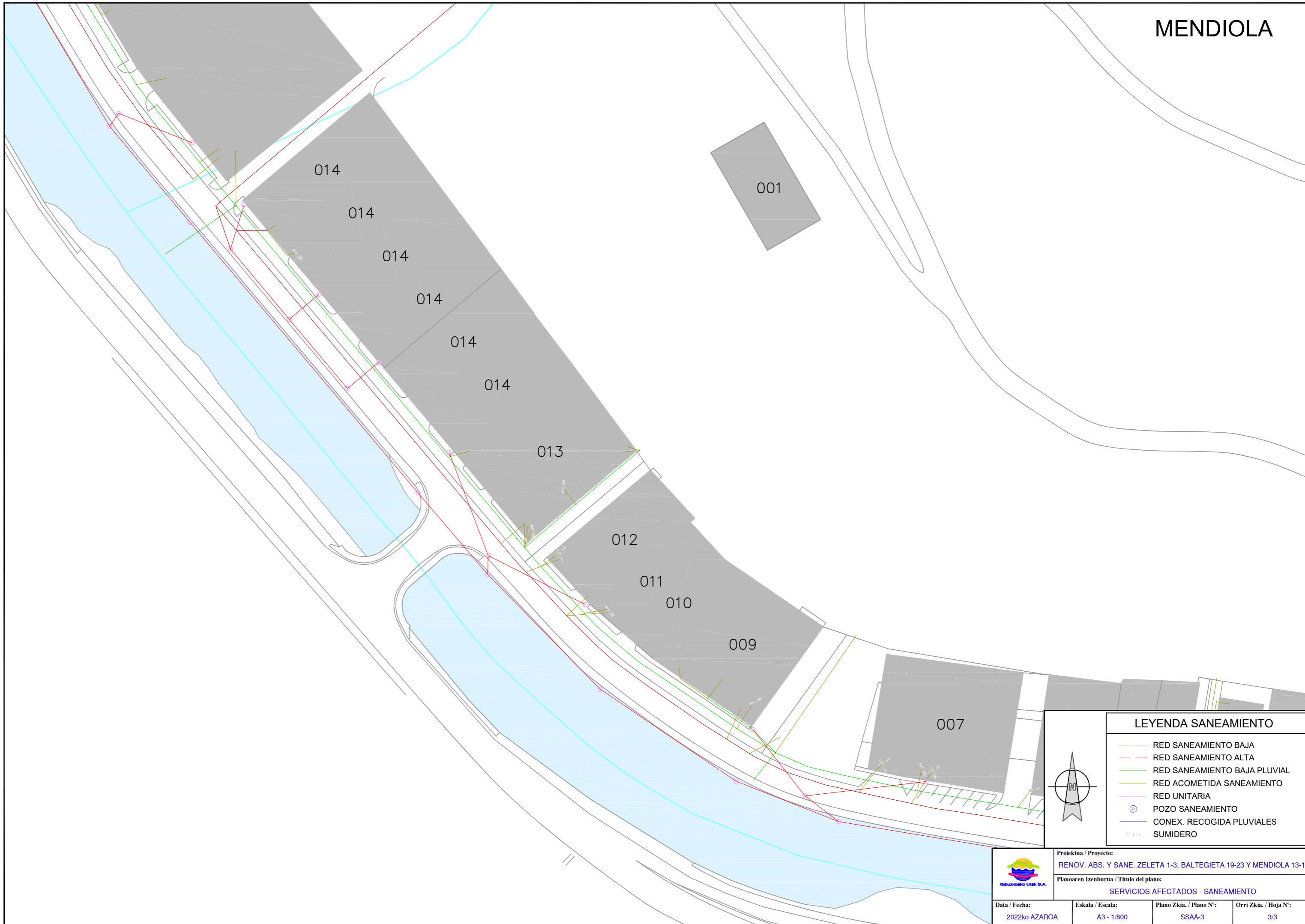
	Proiektua / Proyecto: <b>RENOV. ABS. Y SANE. ZELETA 1-3, BALTEGIETA 19-23 Y MENDIOLA 13-14</b>		
	Planoaren Izenburua / Título del plano: <b>SERVICIOS AFECTADOS - SANEAMIENTO</b>		
Data / Fecha: 2022ko AZAROA	Eskala / Escala: A3 - 1/500	Plano Zkia. / Plano Nº: SSAA-3	Orri Zkia. / Hoja Nº: 1/3



LEYENDA SANEAMIENTO	
	RED SANEAMIENTO BAJA
	RED SANEAMIENTO ALTA
	RED SANEAMIENTO BAJA PLUVIAL
	RED ACOMETIDA SANEAMIENTO
	RED UNITARIA
	POZO SANEAMIENTO
	CONEX. RECOGIDA PLUVIALES
	SUMIDERO



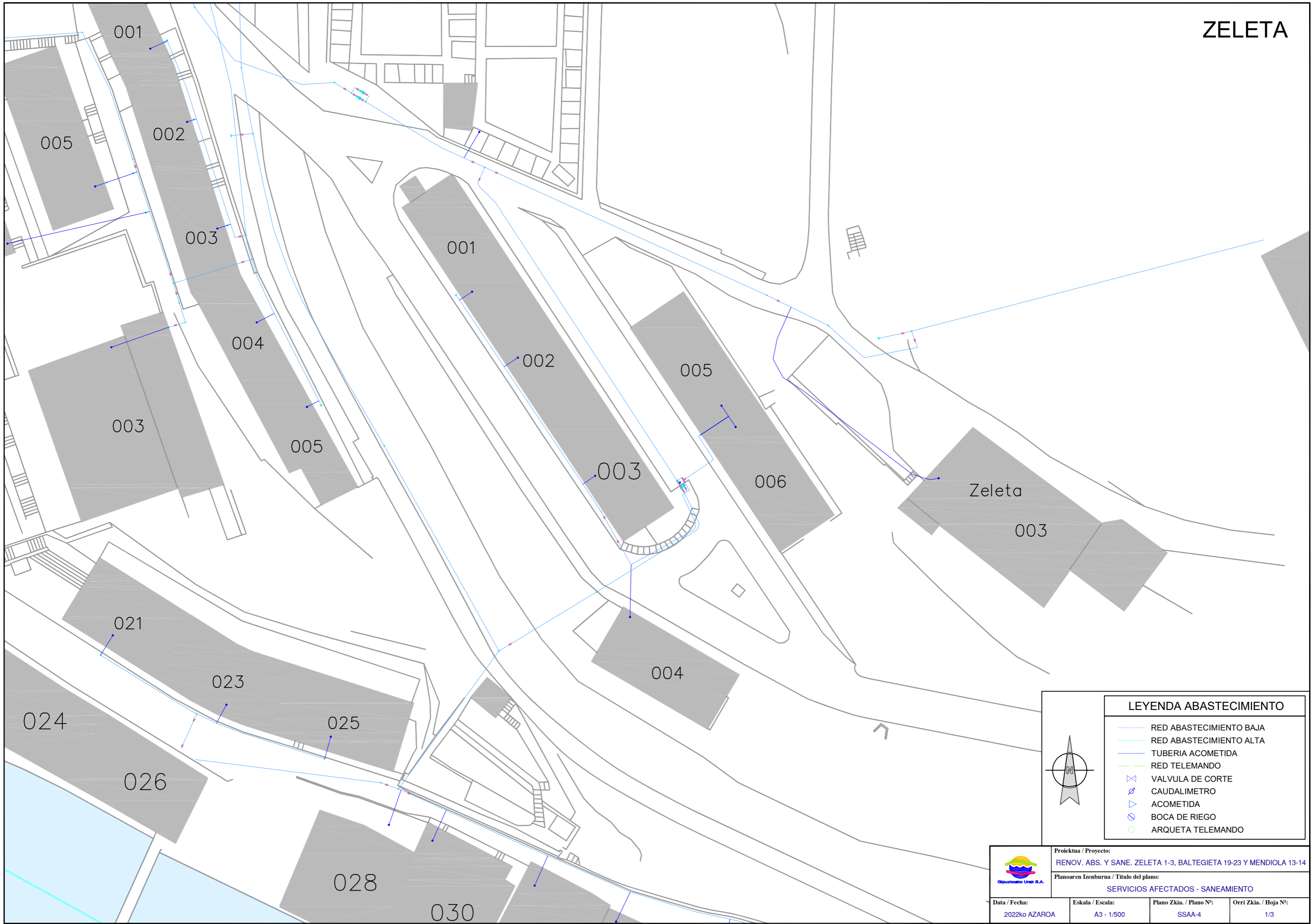
			
Proiektua / Proyecto: <b>RENOV. ABS. Y SANE. ZELETA 1-3, BALTEGIETA 19-23 Y MENDIOLA 13-14</b>			
Planoaren Izenburua / Título del plano: <b>SERVICIOS AFECTADOS - SANEAMIENTO</b>			
Data / Fecha:	Eskala / Escala:	Plano Zkia. / Plano Nº:	Orri Zkia. / Hoja Nº:
2022ko AZAROA	A3 - 1/1000	SSAA-3	2/3



**LEYENDA SANEAMIENTO**

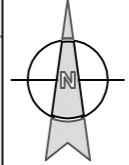
- RED SANEAMIENTO BAJA
- - - RED SANEAMIENTO ALTA
- RED SANEAMIENTO BAJA PLUVIAL
- RED ACOMETIDA SANEAMIENTO
- RED UNITARIA
- POZO SANEAMIENTO
- CONEX. RECOGIDA PLUVIALES
- SUMIDERO

			
Proiektua / Proyecto: <b>RENOV. ABS. Y SANE. ZELETA 1-3, BALTEGIETA 19-23 Y MENDIOLA 13-14</b>			
Planoaren Izenburua / Título del plano: <b>SERVICIOS AFECTADOS - SANEAMIENTO</b>			
Data / Fecha: 2022ko AZAROA	Eskala / Escala: A3 - 1/800	Plano Zkia. / Plano Nº: SSAA-3	Orri Zkia. / Hoja Nº: 3/3

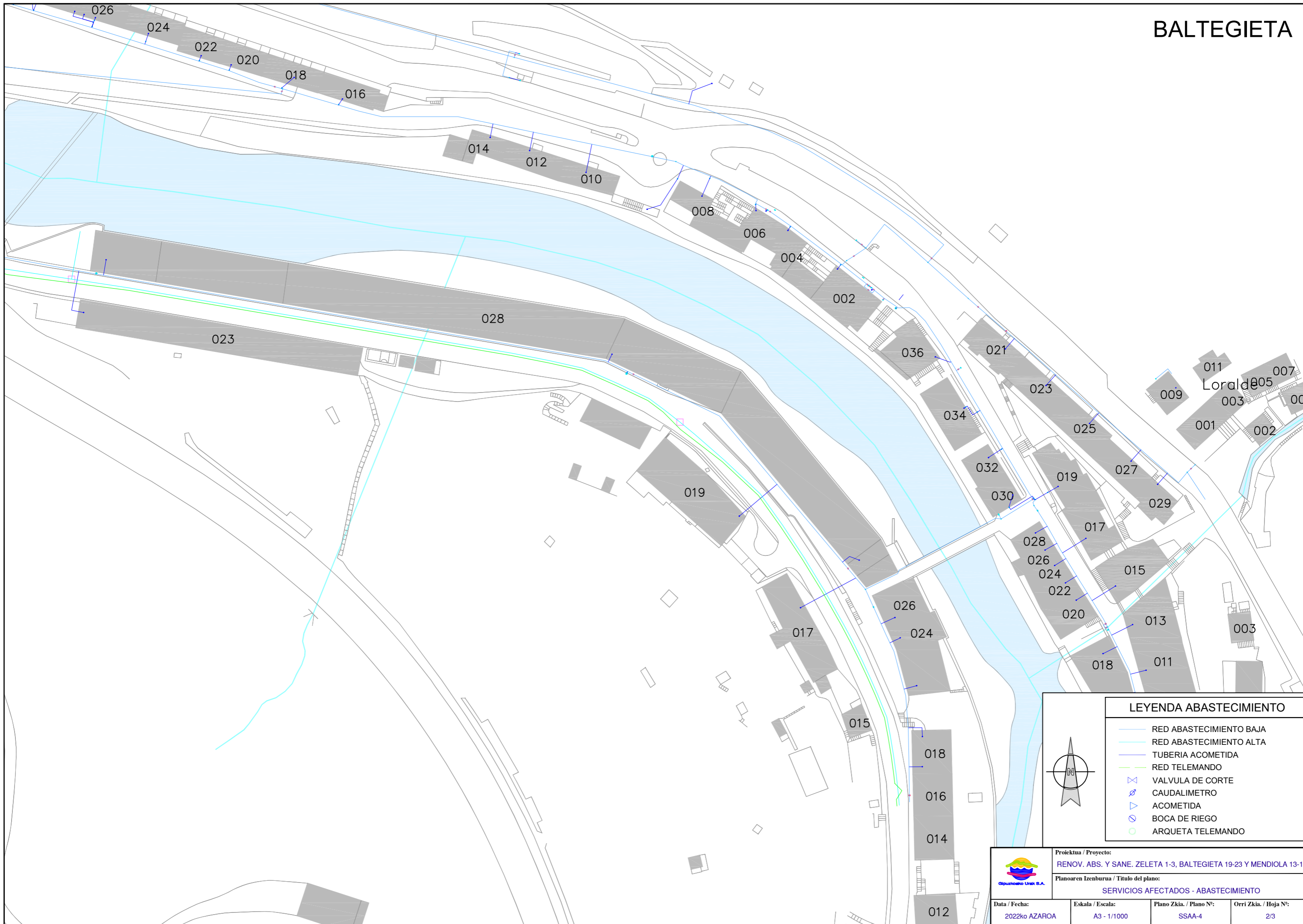


**LEYENDA ABASTECIMIENTO**

- RED ABASTECIMIENTO BAJA
- RED ABASTECIMIENTO ALTA
- TUBERIA ACOMETIDA
- RED TELEMANDO
- VALVULA DE CORTE
- CAUDALIMETRO
- ACOMETIDA
- BOCA DE RIEGO
- ARQUETA TELEMANDO

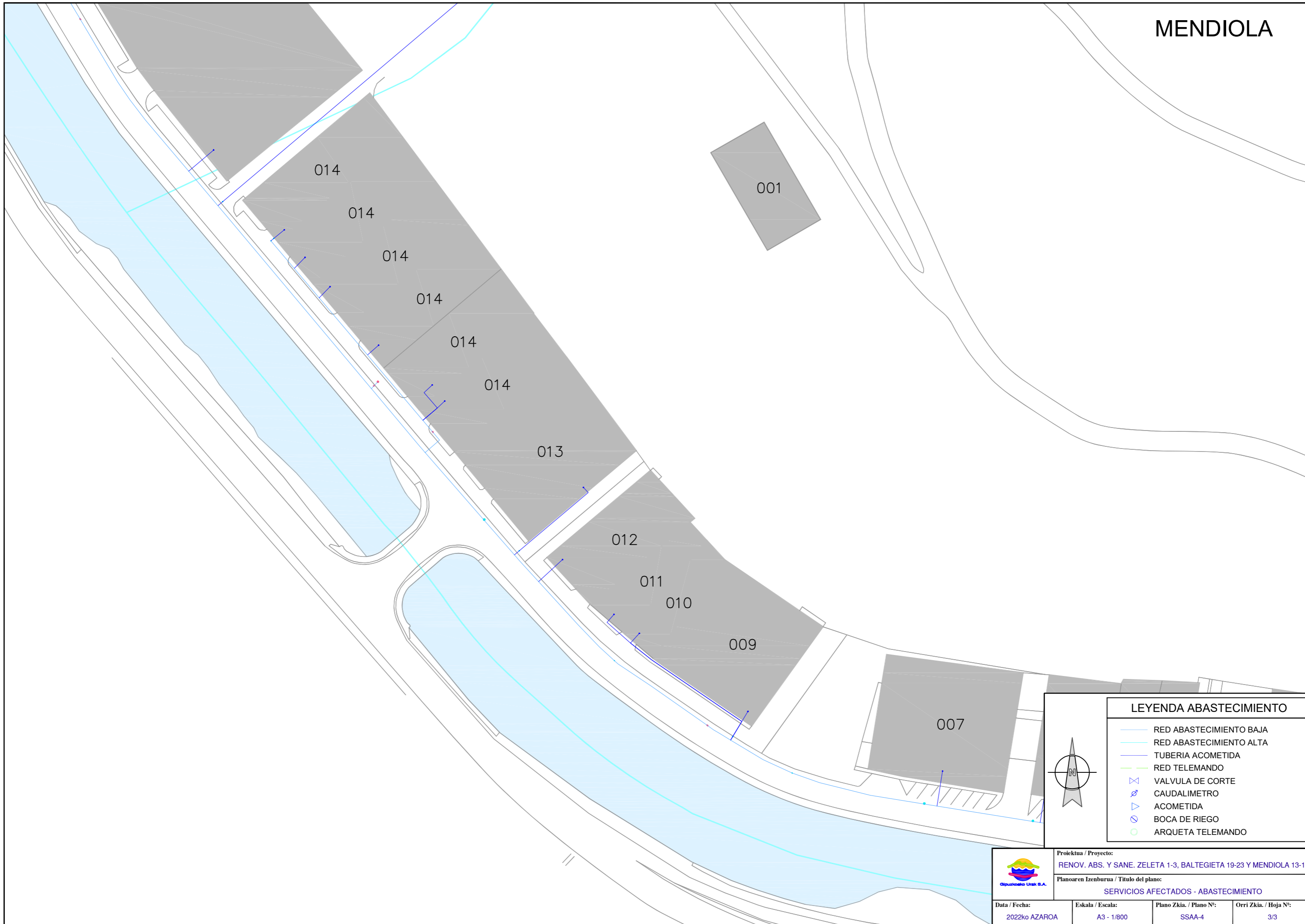


Proiektua / Proyecto: <b>REN OV. ABS. Y SANE. ZELETA 1-3, BALTEGIETA 19-23 Y MENDIOLA 13-14</b>			
Planoaren Izenburua / Título del plano: <b>SERVICIOS AFECTADOS - SANEAMIENTO</b>			
Data / Fecha: 2022ko AZAROA	Eskala / Escala: A3 - 1/500	Plano Zkia. / Plano Nº: SSAA-4	Orri Zkia. / Hoja Nº: 1/3

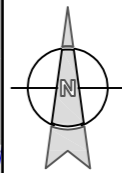


LEYENDA ABASTECIMIENTO	
	RED ABASTECIMIENTO BAJA
	RED ABASTECIMIENTO ALTA
	TUBERIA ACOMETIDA
	RED TELEMANDO
	VALVULA DE CORTE
	CAUDALIMETRO
	ACOMETIDA
	BOCA DE RIEGO
	ARQUETA TELEMANDO

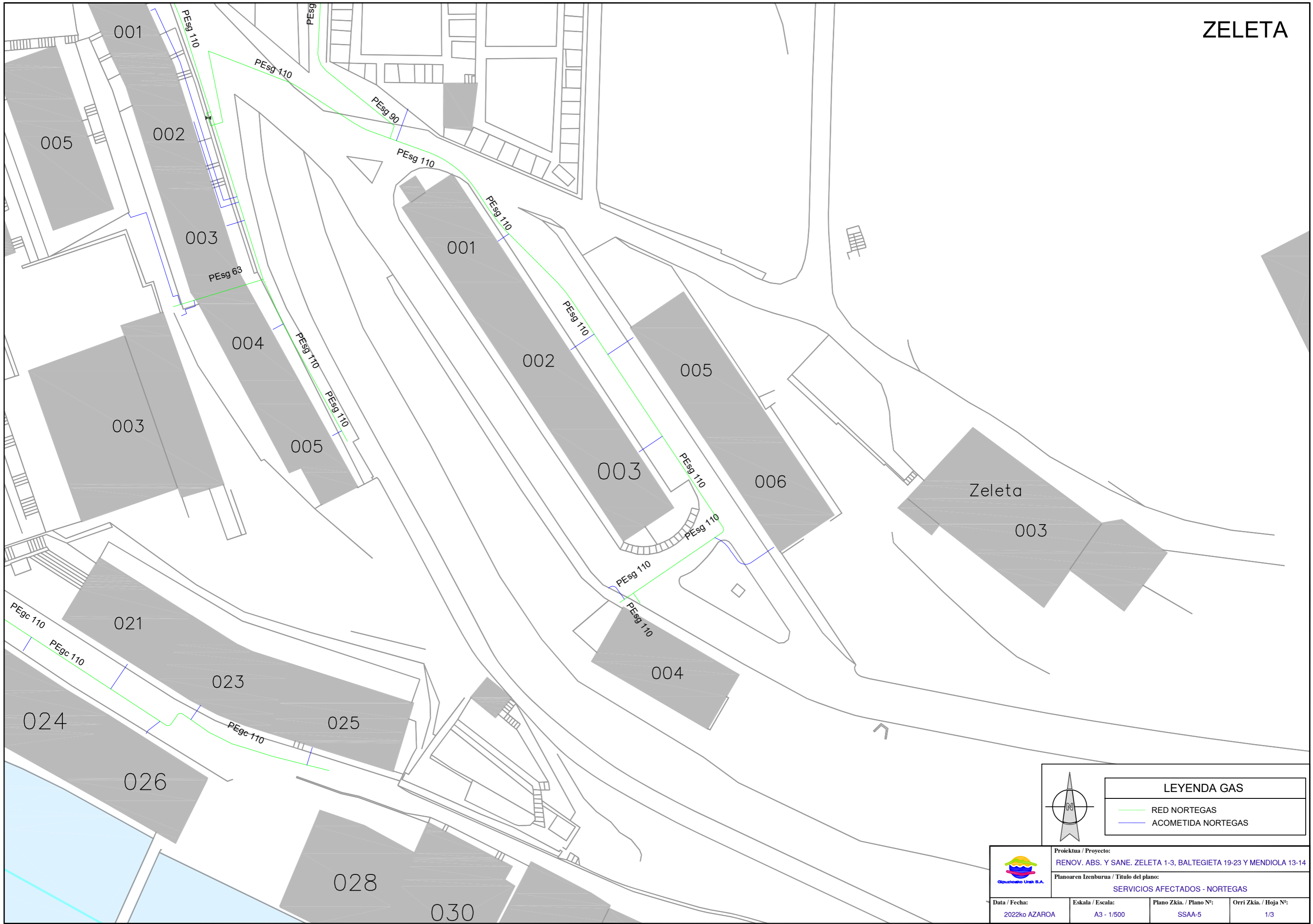
			
Proiektua / Proyecto: <b>RENOV. ABS. Y SANE. ZELETA 1-3, BALTEGIETA 19-23 Y MENDIOLA 13-14</b>			
Planoaren Izenburua / Título del plano: <b>SERVICIOS AFECTADOS - ABASTECIMIENTO</b>			
Data / Fecha:	Eskala / Escala:	Plano Zkia. / Plano Nº:	Orri Zkia. / Hoja Nº:
2022ko AZAROA	A3 - 1/1000	SSAA-4	2/3



LEYENDA ABASTECIMIENTO	
	RED ABASTECIMIENTO BAJA
	RED ABASTECIMIENTO ALTA
	TUBERIA ACOMETIDA
	RED TELEMANDO
	VALVULA DE CORTE
	CAUDALIMETRO
	ACOMETIDA
	BOCA DE RIEGO
	ARQUETA TELEMANDO



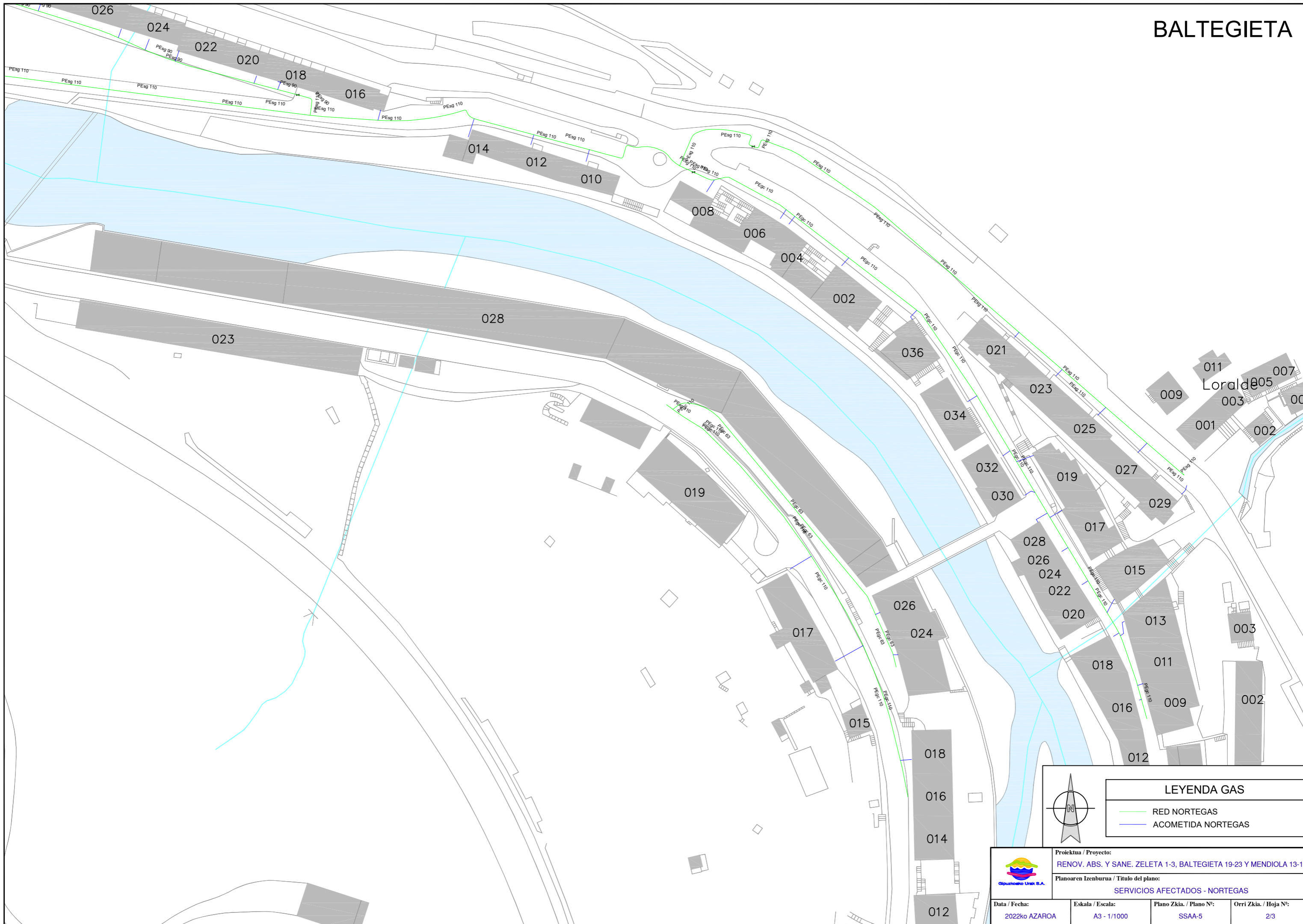
	Proiektua / Proyecto: <b>RENOV. ABS. Y SANE. ZELETA 1-3, BALTEGIETA 19-23 Y MENDIOLA 13-14</b>		
	Planoaren Izenburua / Título del plano: <b>SERVICIOS AFECTADOS - ABASTECIMIENTO</b>		
Data / Fecha: 2022ko AZAROA	Eskala / Escala: A3 - 1/800	Plano Zkia. / Plano Nº: SSAA-4	Orri Zkia. / Hoja Nº: 3/3



**LEYENDA GAS**

- RED NORTEGAS
- ACOMETIDA NORTEGAS

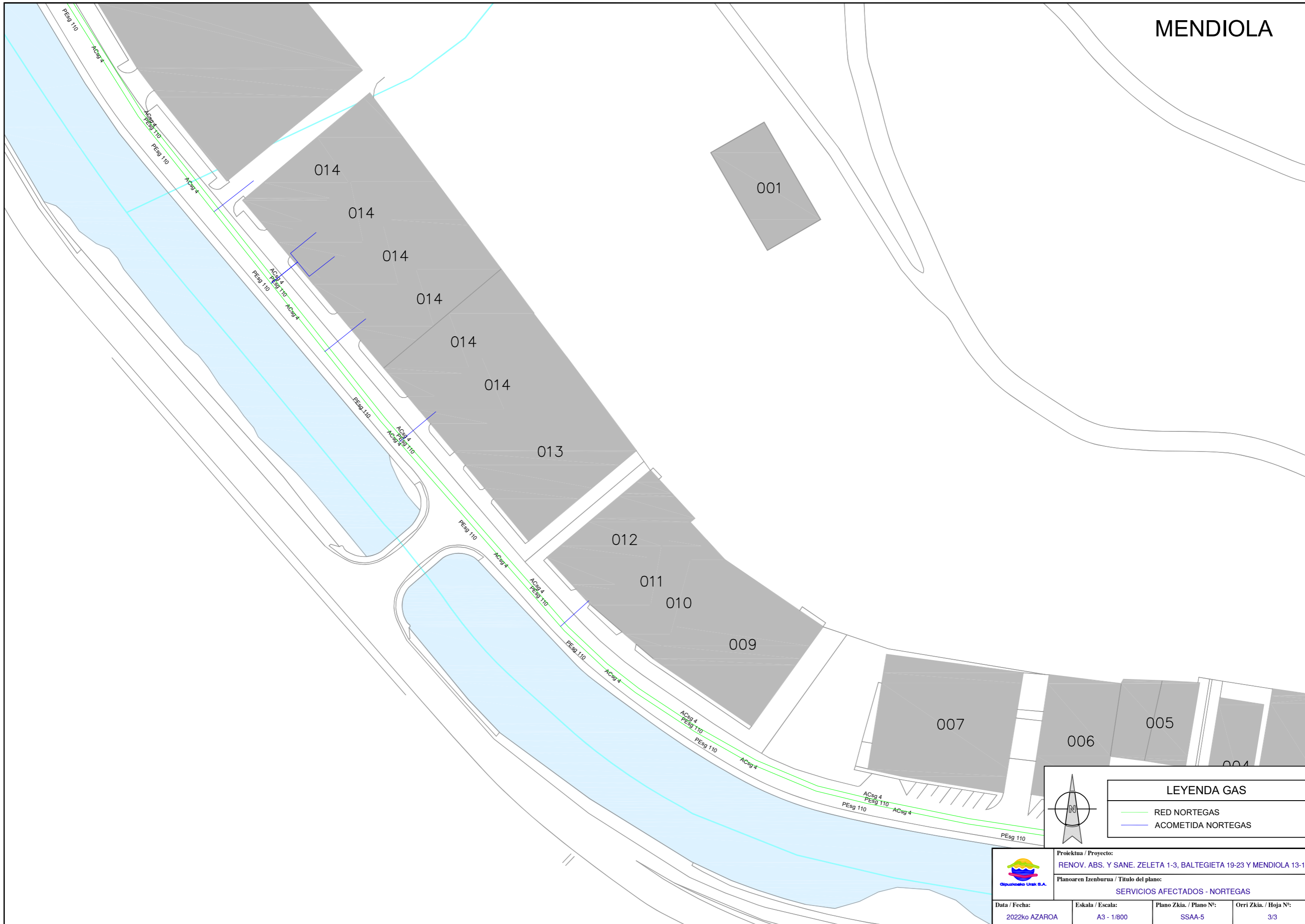
			
Proiektua / Proyecto: <b>RENOV. ABS. Y SANE. ZELETA 1-3, BALTEGIETA 19-23 Y MENDIOLA 13-14</b>			
Planoaren Izenburua / Título del plano: <b>SERVICIOS AFECTADOS - NORTEGAS</b>			
Data / Fecha:	Eskala / Escala:	Plano Zkia. / Plano Nº:	Orri Zkia. / Hoja Nº:
2022ko AZAROA	A3 - 1/500	SSAA-5	1/3



	<b>LEYENDA GAS</b>
	<ul style="list-style-type: none"> <li><span style="color: red;">—</span> RED NORTEGAS</li> <li><span style="color: blue;">—</span> ACOMETIDA NORTEGAS</li> </ul>

	Proiektua / Proyecto: <b>RENOV. ABS. Y SANE. ZELETA 1-3, BALTEGIETA 19-23 Y MENDIOLA 13-14</b>		
	Planoaren Izenburua / Título del plano: <b>SERVICIOS AFECTADOS - NORTEGAS</b>		
Data / Fecha: 2022ko AZAROA	Eskala / Escala: A3 - 1/1000	Plano Zkia. / Plano Nº: SSAA-5	Orri Zkia. / Hoja Nº: 2/3





LEYENDA GAS	
	RED NORTEGAS
	ACOMETIDA NORTEGAS

	Proiektua / Proyecto: RENOV. ABS. Y SANE. ZELETA 1-3, BALTEGIETA 19-23 Y MENDIOLA 13-14		
	Planoaren Izenburua / Título del plano: SERVICIOS AFECTADOS - NORTEGAS		
Data / Fecha: 2022ko AZAROA	Eskala / Escala: A3 - 1/800	Plano Zkia. / Plano Nº: SSAA-5	Orri Zkia. / Hoja Nº: 3/3



## Solicitud

### Solicitud de Autorización de obras y actuaciones en Dominio Público Hidráulico y Zona de Policía

#### Dirigido al:

**Organismo:**

URA - AGENCIA VASCA DEL AGUA

**Órgano instructor:**

D. GESTIÓN DEL DOMINIO PÚBLICO

#### Actúa como

 Persona/entidad interesada del expediente:**Documento de identificación**

CIF

**Número**

G20423992

**Nombre de la entidad**

CONSORCIO DE AGUAS DE GIPUZKOA

#### Las notificaciones y comunicaciones se enviarán a la siguiente dirección:

Las notificaciones que envíe la administración durante la tramitación de este expediente irán destinadas a:

CONSORCIO DE AGUAS DE GIPUZKOA (G20423992)

#### Idioma de comunicación \*

Las notificaciones y las comunicaciones que se le mandarán a través de correos electrónicos y mensajes de avisos estarán en el idioma que usted indique.

 Castellano

#### Canal de notificación y comunicación \*

**Usted puede elegir el canal por el que desea recibir las notificaciones y comunicaciones** **Electrónico:** Se envían a la bandeja de notificaciones y comunicaciones de [Mi carpeta](#). Para acceder, es necesario un [medio de identificación electrónico](#).**Nota sobre el canal electrónico:** Si usted no accede a la notificación electrónica, se dará por notificada transcurridos 10 días naturales desde su puesta a disposición en Mi carpeta. Cumplido el plazo indicado, se entenderá que usted rechaza la notificación y así constará en el expediente. El trámite se dará por efectuado y la administración seguirá adelante con el procedimiento.



## Datos para recibir avisos

Le enviaremos un aviso al correo electrónico y al teléfono móvil cuando tenga alguna notificación o comunicación en **Mi carpeta**.

### Correo electrónico

empresa@gipuzkoakour.eus

### Confirmación de correo electrónico

empresa@gipuzkoakour.eus

## Consentimiento para utilizar los datos

Deseo que mis datos de comunicación y aviso sean utilizados, exclusivamente, para la gestión de este expediente.

## Información básica sobre protección de datos

Los datos de carácter personal que consten en la solicitud serán tratados e incorporados a la actividad de tratamiento denominada Gestión de autorizaciones y concesiones en materia de aguas

- **Responsable:** Dirección de Gestión del Dominio Público
- **Finalidad:** Gestión de los expedientes de autorizaciones necesarios para la realización de obras y otras actuaciones en el ámbito del dominio público hidráulico y zonas de servidumbre y policía de cauces, así como en el ámbito de la zona de servidumbre de protección del dominio público marítimo terrestre competencia de la CAPV. Gestión de los expedientes de autorizaciones para la realización de vertidos al dominio público hidráulico, tanto en las cuencas intercomunitarias como intracomunitarias, así como de las autorizaciones para la realización de los vertidos desde tierra al mar competencia de la CAPV. Seguimiento analítico. Emisión de informes en el ámbito de la Ley 16/2002, de Prevención y Control Integrados de la Contaminación. Censo e inventario de vertidos. Gestión de los expedientes de concesiones y autorizaciones para la realización de captaciones de aguas superficiales y subterráneas, en las cuencas intracomunitarias de la CAPV. Recursos administrativos. Declaraciones responsables: - Para el ejercicio de la navegación y flotación en el dominio público hidráulico. Para actuaciones menores de conservación en el dominio público hidráulico y en su zona de policía. Para la realización de obras de reparación, mejora, consolidación y modernización en construcciones o instalaciones existentes en la zona de servidumbre de protección del dominio público marítimo-terrestre.
- **Legitimación:**
  - Tratamiento necesario para el cumplimiento de obligaciones legales aplicables.
  - Tratamiento necesario para el cumplimiento de una misión realizada en interés público o en el ejercicio de poderes públicos conferidos al responsable del tratamiento.
- **Destinatarios:**
  - Diputaciones Forales
  - Otros órganos de la Administración del Estado
  - Otros órganos de la administración local
  - Otros órganos de la Comunidad Autónoma
- **Derechos:** Usted tiene derecho a acceder, rectificar y suprimir los datos, así como otros derechos que se recogen en la información adicional.
- **Información adicional:** Puede consultar la información adicional y detallada sobre Protección de Datos en nuestra página web



[www.euskadi.eus/clusulas-informativas/web01-sedepd/es/transparencia/137500-capa2-es.shtml](http://www.euskadi.eus/clusulas-informativas/web01-sedepd/es/transparencia/137500-capa2-es.shtml)

**Normativa:**

Reglamento General de Protección de Datos ([eur-lex.europa.eu/legal-content/ES/TXT/HTML/?uri=CELEX:32016R0679&rom=ES](http://eur-lex.europa.eu/legal-content/ES/TXT/HTML/?uri=CELEX:32016R0679&rom=ES))

Ley Orgánica 3/2018, de 5 de diciembre, de Protección de Datos Personales y garantía de los derechos digitales ([www.boe.es/buscar/doc.php?id=BOE-A-2018-16673](http://www.boe.es/buscar/doc.php?id=BOE-A-2018-16673))

**DOMICILIO SOCIAL**

**Código postal**  
20018

**Territorio Histórico/ Comunidad/ Provincia**  
Gipuzkoa

**Municipio**  
Donostia / San Sebastián

**Localidad**  
Donostia / San Sebastián

**Dirección**  
Portuetxe

**Nº**  
16

**Piso**  
1

**Teléfono 1**  
943311801

**SOLICITA**

AUTORIZACIÓN DE OBRA

**LOCALIZACIÓN PRINCIPAL**

**T.H**  
Gipuzkoa

**Municipio**  
Soraluze-Placencia de las Armas

**Características**

**Arroyo o río**  
DEBA



#### ■ Coordenadas Sistema ETRS 89

**UTMX**  
547329

**UTMY**  
4780683

**Margen**  
Izquierda

En zona de policía (100 m desde el talud del cauce)

#### **Descripción de las Obras**

En Zeleta etxealde n°1-3, se proyecta la renovación de la red de fecales. En el polígono industrial Mendiola, se define la renovación del ramal de abastecimiento así como las acometidas que abastecen a las naves n°13 y 14. Y por último en Baltegieta kalea, se contempla la renovación de la red de abastecimiento entre los edificios n°19-23 y la renovación de la red de pluviales existente que se encarga de la recogida del drenaje superficial frente a los edificios n°23 y 28. En el caso de la red de pluviales, también se contempla la renovación de la salida actual a cauce, con el objetivo de garantizar la correcta evacuación de las aguas recogidas por la nueva red.

#### **Documentos aportados**

<b>Documentos aportados</b>	<b>Nombre</b>
Proyecto de actuación en dominio público hidráulico y en zona de policía	PROYECTO_SORALUZE.pdf
Declaración responsable por riesgo de inundación	Mod. Decl. Resp. URA_SORALUZE.pdf
FORMULARIO URA SORALUZE	A2.4_URA_SORALUZE.pdf

## Administración Pública de la CAE

### Registro electrónico. Recibo de presentación de documentos

#### Datos del Registro

**Número de registro** 2022RTE01227921  
**Fecha de registro** 28/11/22 15:04:44  
**Fecha de recepción de la solicitud** 28/11/22 15:04:44

#### Interesado

G20423992 - CONSORCIO DE AGUAS DE GIPUZKOA

#### Destino

URA - AGENCIA VASCA DEL AGUA  
D. GESTIÓN DEL DOMINIO PÚBLICO

#### Asunto

Autorizaciones de obras y actuaciones en dominio público hidráulico y en zona de policía

#### Efecto del silencio administrativo

Desestimatoria

#### Plazo máximo de resolución

6 Mes(es)

#### Documentos anexos

- » **Proyecto de actuación en dominio público hidráulico y en zona de policía - PROYECTO\_SORALUZE.pdf**
- » **Declaración responsable por riesgo de inundación - Mod. Decl. Resp. URA\_SORALUZE.pdf**
- » **FORMULARIO URA SORALUZE - A2.4\_URA\_SORALUZE.pdf**
- » **Solicitud - Solicitud.html**

#### » Firmado electrónicamente por:

Administración Pública de la CAE