



Gipuzkoako Ur Kantsortzioa
Gipuzkoako Urak

ANEJO 2: SERVICIOS AFECTADOS

OBRA:

***BAJADA ELIZMENDI, VÁLVULAS SECTORIZACION
Y ACOMETIDA ALMACÉN OPIN***

ASTEASU



- **AFECCION A OTRAS REDES Y SERVICIOS**

Tras consulta a Inkolan durante la elaboración del presente documento, se ha detectado la presencia de varios servicios en el ámbito de las obras (se adjuntan planos). Entre los servicios detectados se encuentran Iberdrola, Telefonica, Nortegas y saneamiento.

Será **IMPRESINDIBLE PREVIO AL COMIENZO DE LAS OBRAS** contactar con los responsables de todos los servicios (**aunque no aparezcan en la consulta adjunta**) para garantizar la ejecución de las obras sin afección a otros servicios.

- **AFECCION A CARRETERAS, DOMINIO PUBLICO HIDRAULICO, PUERTOS O FFCC.**

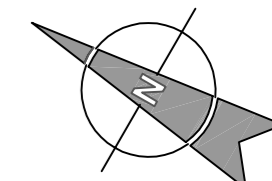
En las proximidades del ámbito de las obras se ha constatado la existencia del rio Opinerreka, y debido a que durante las obras se actuará próxima a la misma, se adjunta la correspondiente solicitud de autorización a la URA: Ur Agentzia / Agencia Vasca del Agua.

Dentro del ámbito de las obras se ha constatado la presencia del vial GI-2631, y debido a que durante las obras se realizará una actuación próxima a la misma, se adjunta copia de la correspondiente solicitud de autorización a la Diputación Foral de Gipuzkoa.

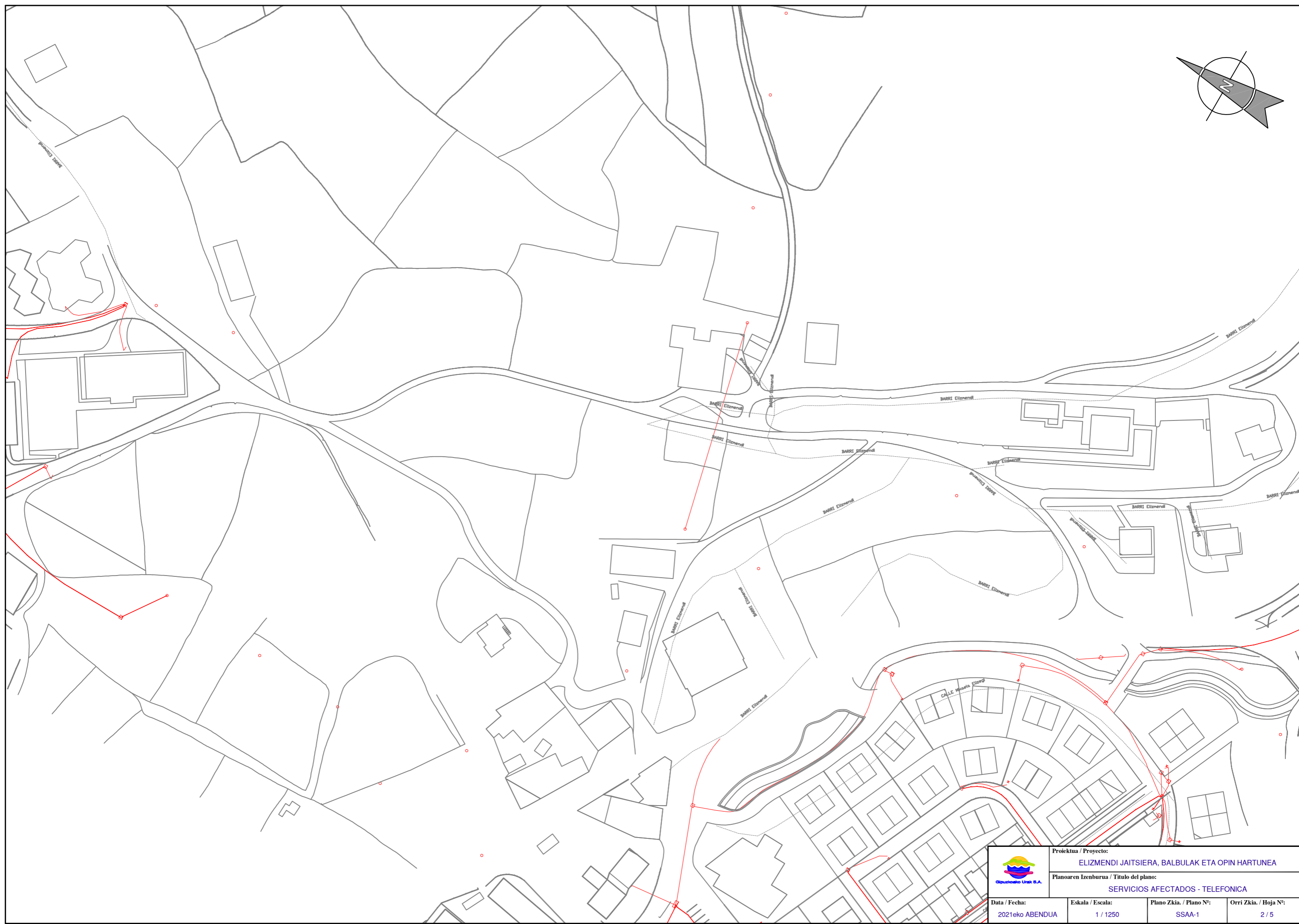
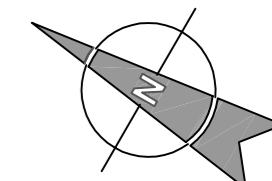
Donostia, diciembre de 2021

Gipuzkoako Ur Kantsortzioa

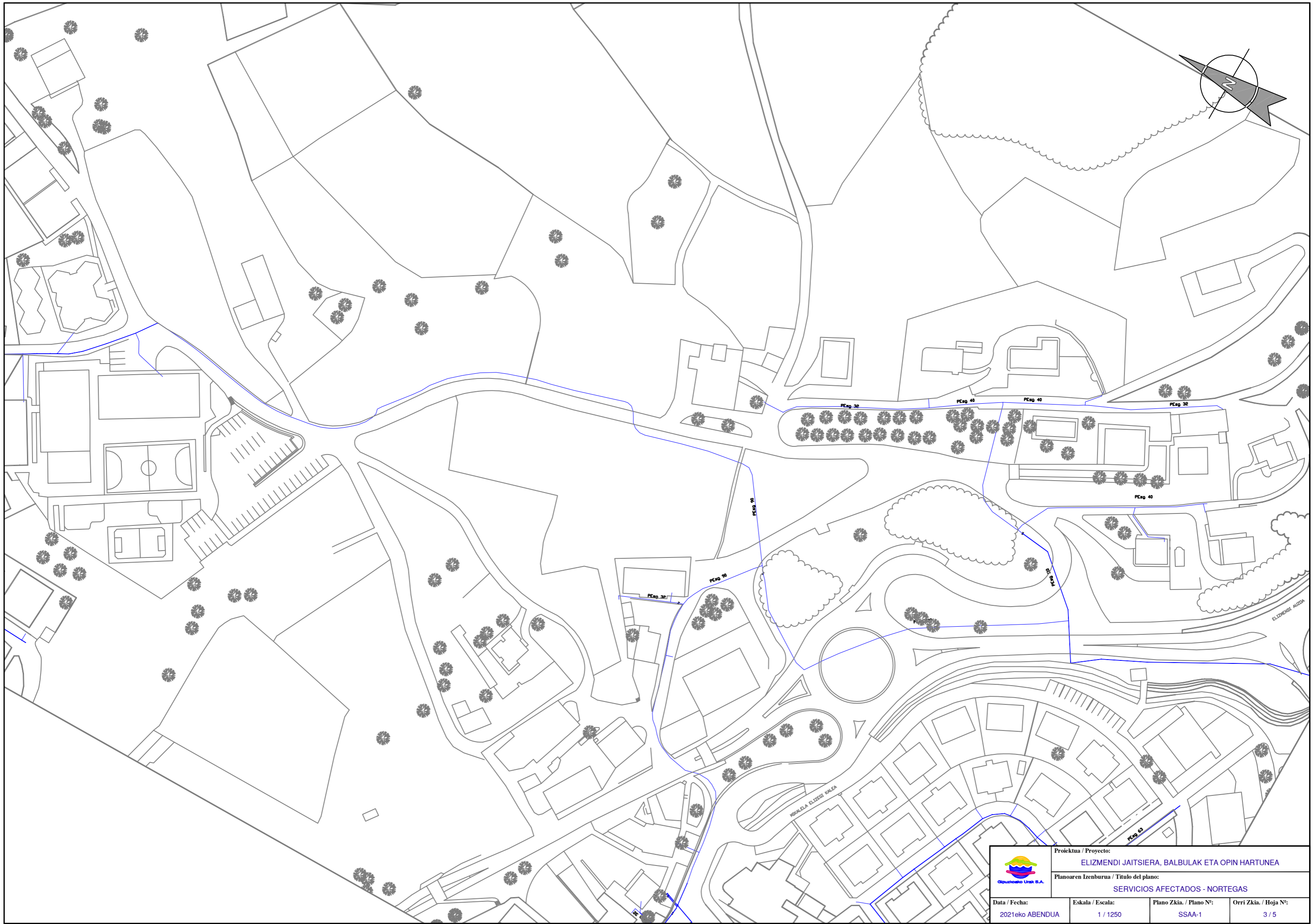
Gipuzkoako Urak, S.A.



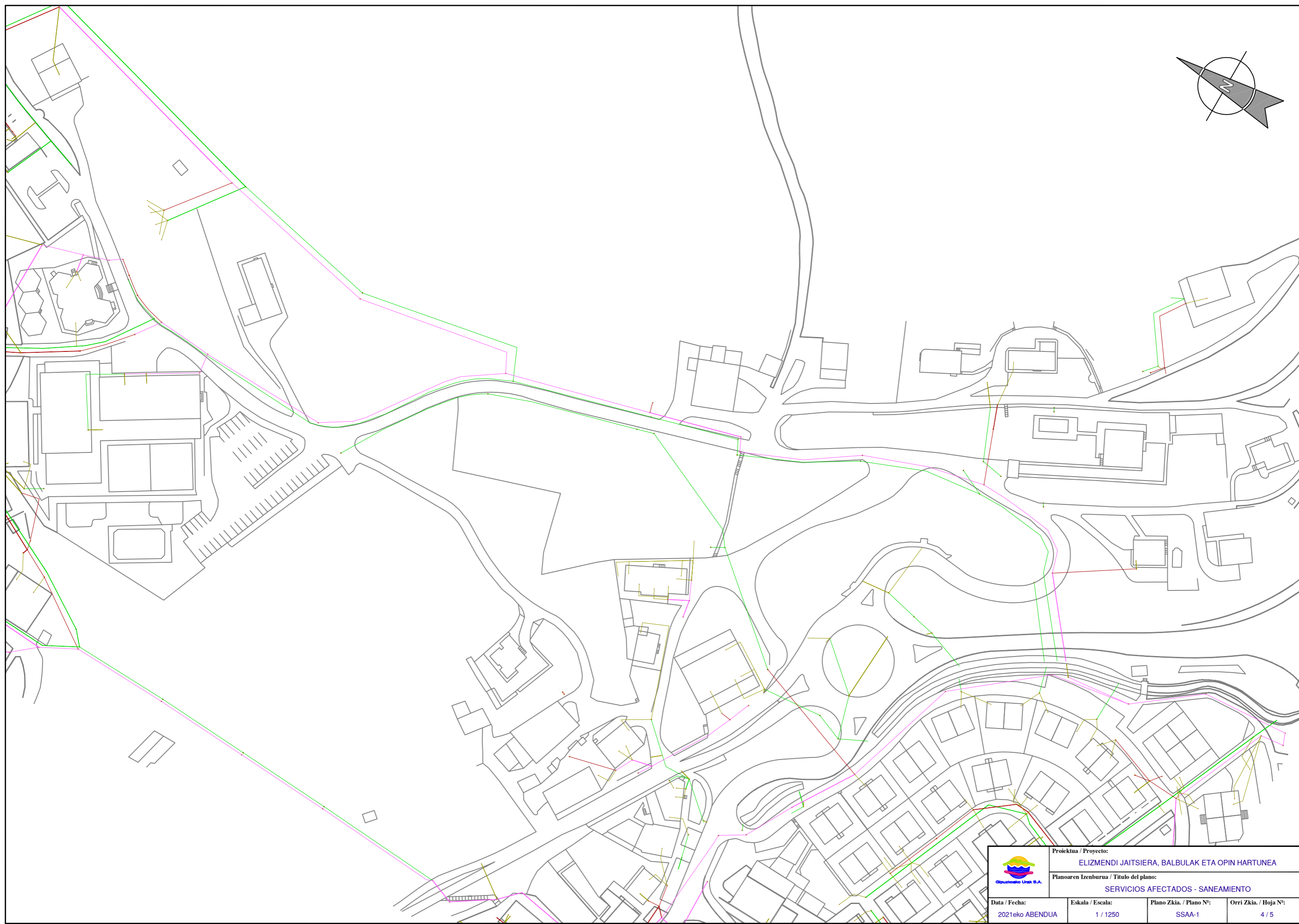
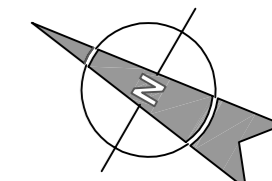
	Proiektua / Proyecto: ELIZMENDI JAITSIERA, BALBULAK ETA OPIN HARTUNEA		
	Planoaren Izenburua / Título del plano: SERVICIOS AFECTADOS - IBERDROLA		
Data / Fecha: 2021eko ABENDUA	Eskala / Escala: 1 / 1250	Plano Zkia. / Plano Nº: SSAA-1	Orri Zkia. / Hoja Nº: 1 / 5



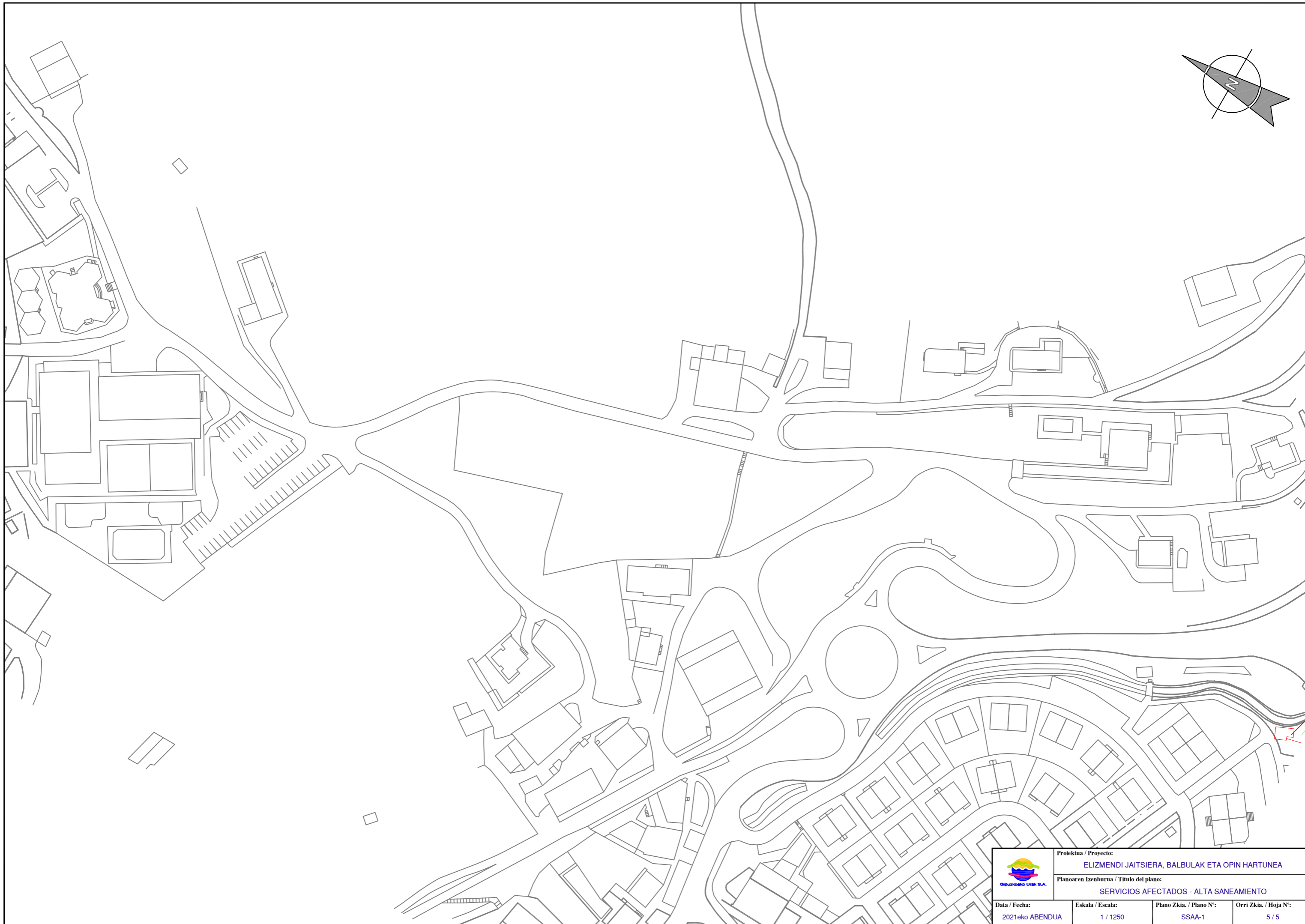
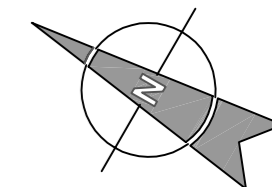
	Proiektua / Proyecto: ELIZMENDI JAITSIERA, BALBULAK ETA OPIN HARTUNEA			
	Planoaren Izenburua / Título del plano: SERVICIOS AFECTADOS - TELEFONICA			
Data / Fecha: 2021eko ABENDUA	Eskala / Escala: 1 / 1250	Plano Zkia. / Plano Nº: SSAA-1	Orri Zkia. / Hoja Nº: 2 / 5	



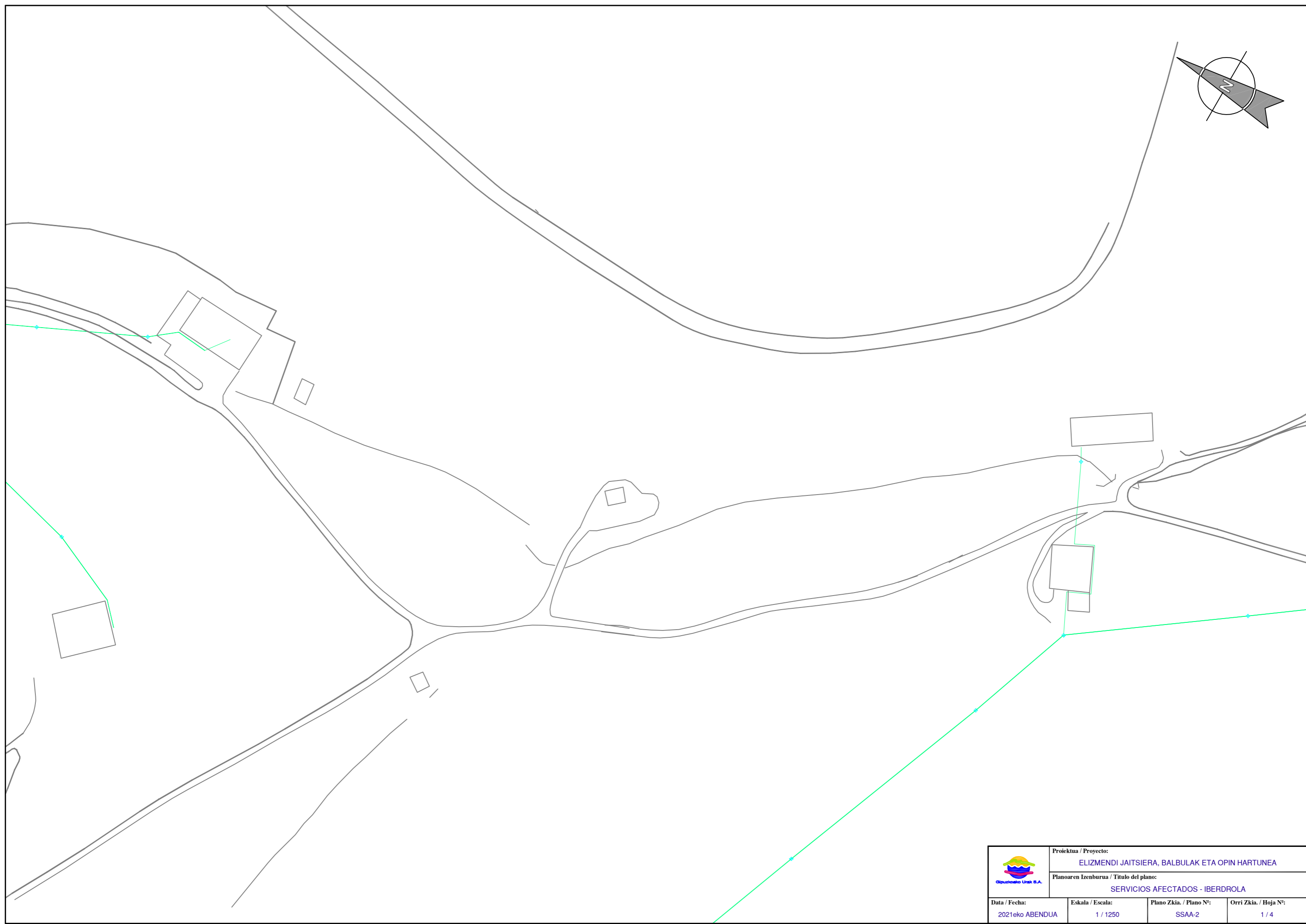
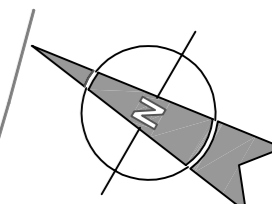
	Proiektua / Proyecto: ELIZMENDI JAITSIERA, BALBULAK ETA OPIN HARTUNEA		
	Planoaren Izenburua / Título del plano: SERVICIOS AFECTADOS - NORTEGAS		
Data / Fecha: 2021eko ABENDUA	Eskala / Escala: 1 / 1250	Plano Zkia. / Plano Nº: SSAA-1	Orri Zkia. / Hoja Nº: 3 / 5




	Proiektua / Proyecto:		
	ELIZMENDI JAITSIERA, BALBULAK ETA OPIN HARTUNEA		
Planoaren Izenburua / Título del plano:		SERVICIOS AFECTADOS - SANEAMIENTO	
Data / Fecha:	Eskala / Escala:	Plano Zkia. / Plano Nº:	Orri Zkia. / Hoja Nº:
2021eko ABENDUA	1 / 1250	SSAA-1	4 / 5



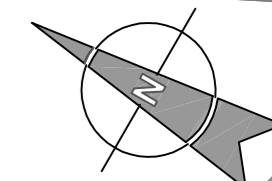
	Proiektua / Proyecto:		
	ELIZMENDI JAITSIERA, BALBULAK ETA OPIN HARTUNEA		
Planoaren Izenburua / Título del plano:		SERVICIOS AFECTADOS - ALTA SANEAMIENTO	
Data / Fecha:	Eskala / Escala:	Plano Zkia. / Plano Nº:	Orri Zkia. / Hoja Nº:
2021eko ABENDUA	1 / 1250	SSAA-1	5 / 5



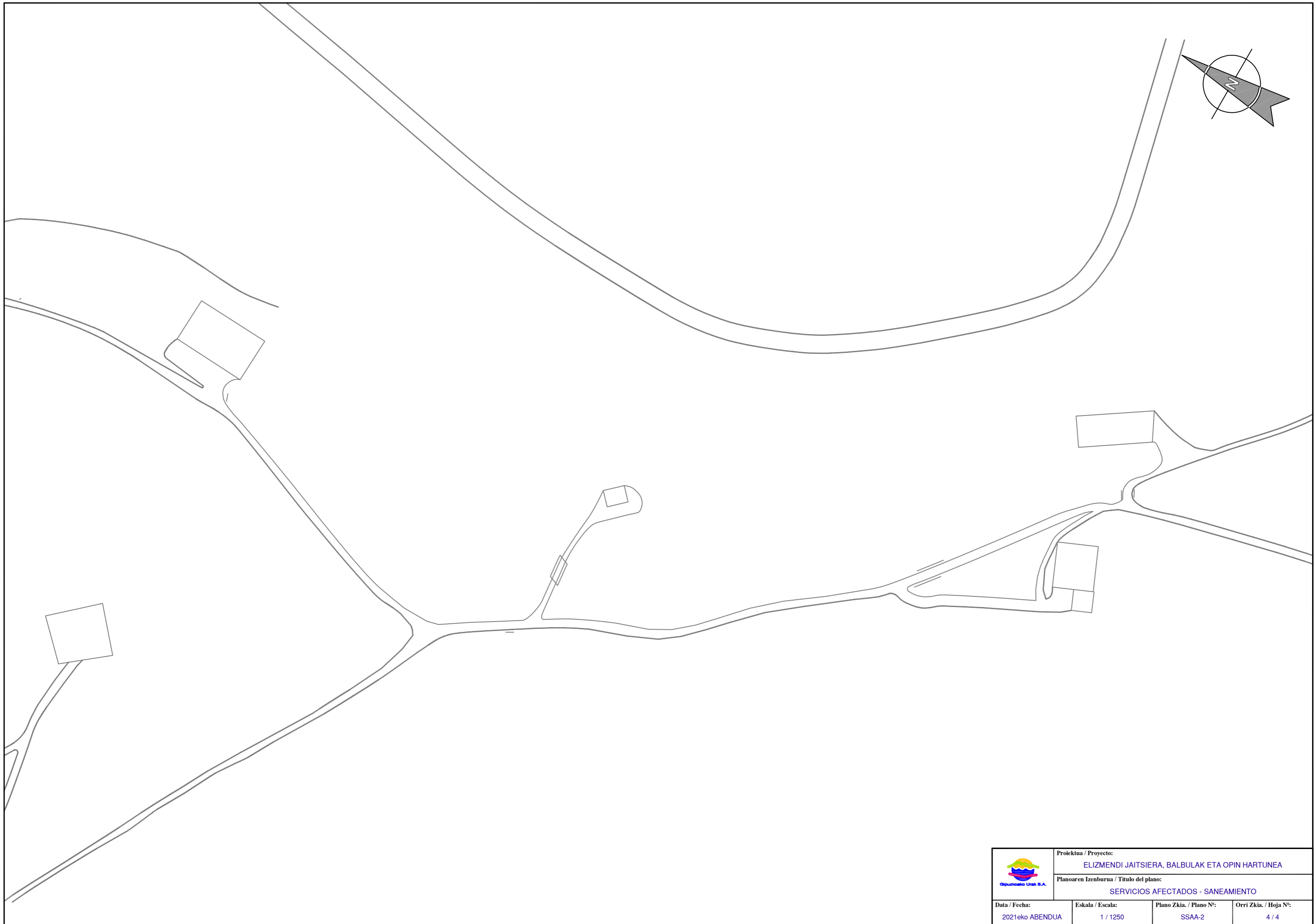
	Proiektua / Proyecto: ELIZMENDI JAITSIERA, BALBULAK ETA OPIN HARTUNEA		
	Planoaren Izenburua / Título del plano: SERVICIOS AFECTADOS - IBERDROLA		
Data / Fecha: 2021eko ABENDUA	Eskala / Escala: 1 / 1250	Plano Zkia. / Plano Nº: SSAA-2	Orri Zkia. / Hoja Nº: 1 / 4




 Gipuzkoako Urak S.A.	Proiektua / Proyecto: ELIZMENDI JAITSIERA, BALBULAK ETA OPIN HARTUNEA		
	Planoaren Izenburua / Título del plano: SERVICIOS AFECTADOS - TELEFONICA		
Data / Fecha: 2021eko ABENDUA	Eskala / Escala: 1 / 1250	Plano Zkia. / Plano Nº: SSAA-2	Orri Zkia. / Hoja Nº: 2 / 4



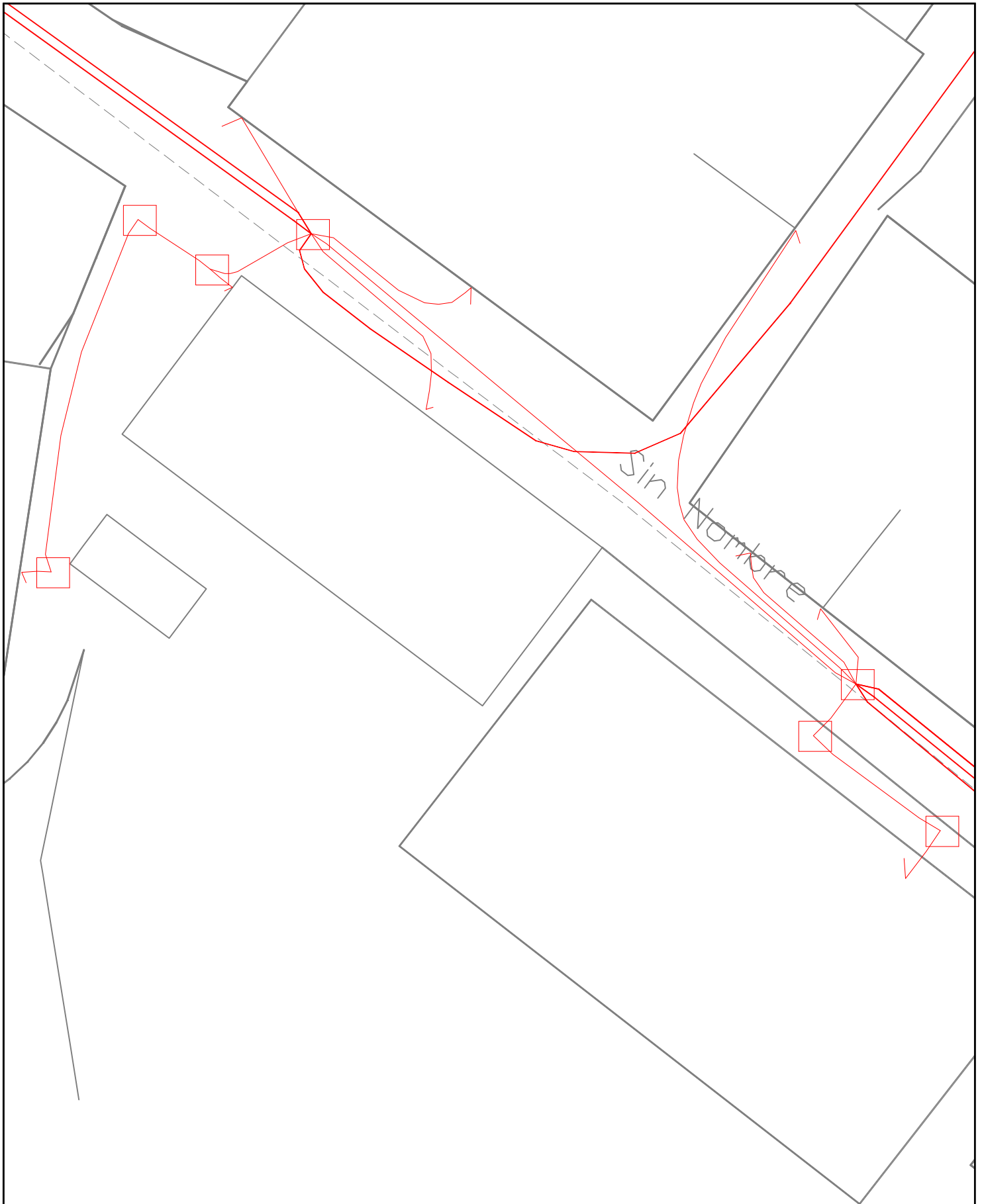
 Gipuzkoako Urak S.A.	Proiektua / Proyecto: ELIZMENDI JAITSIERA, BALBULAK ETA OPIN HARTUNEA		
	Planoaren Izenburua / Título del plano: SERVICIOS AFECTADOS - NORTEGAS		
Data / Fecha: 2021eko ABENDUA	Eskala / Escala: 1 / 1250	Plano Zkia. / Plano Nº: SSAA-2	Orri Zkia. / Hoja Nº: 3 / 4



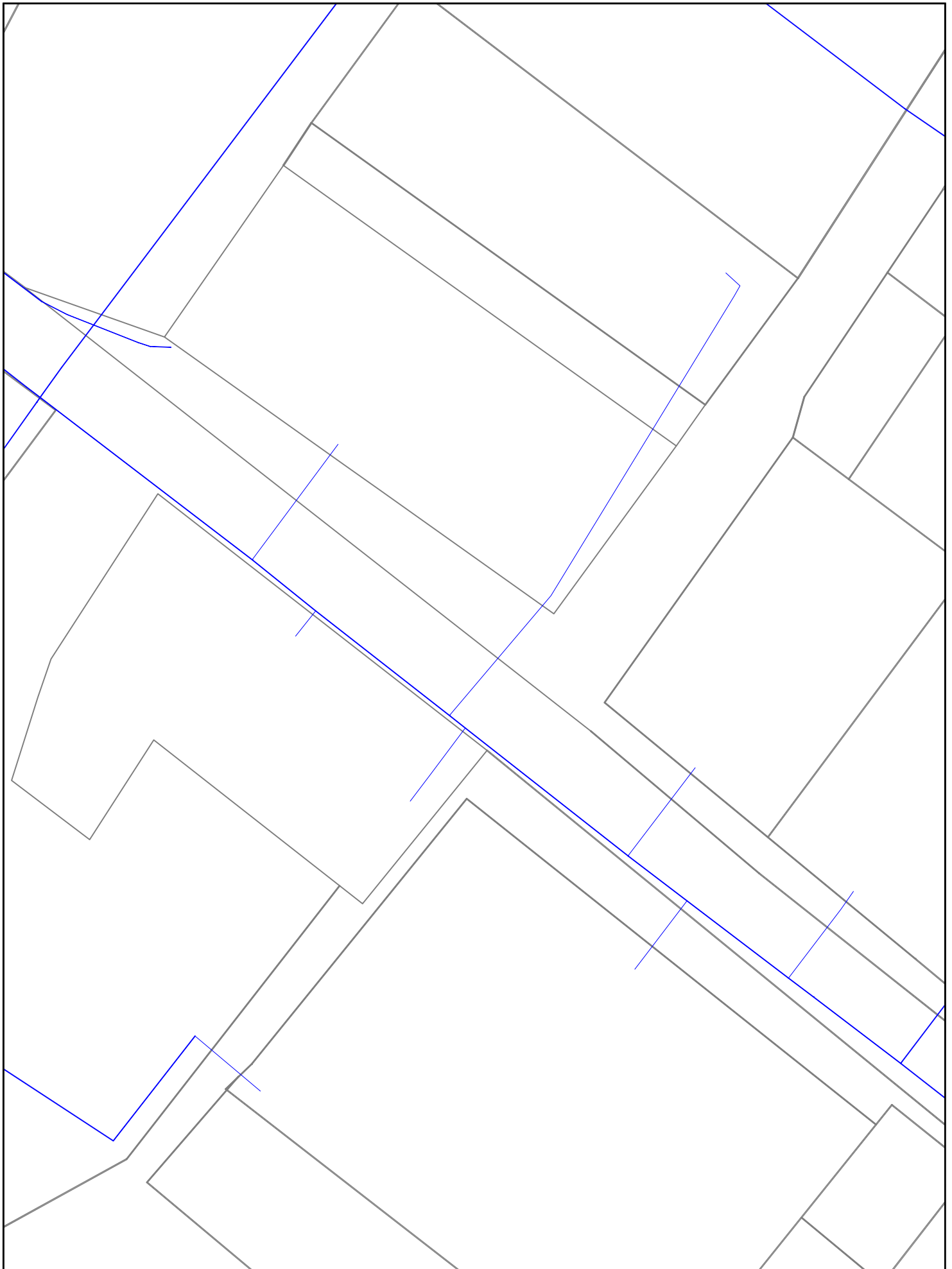
	Proiektua / Proyecto: ELIZMENDI JAITSIERA, BALBULAK ETA OPIN HARTUNEA		
	Planoaren Izenburua / Título del plano: SERVICIOS AFECTADOS - SANEAMIENTO		
Data / Fecha: 2021eko ABENDUA	Eskala / Escala: 1 / 1250	Plano Zkia. / Plano Nº: SSAA-2	Orri Zkia. / Hoja Nº: 4 / 4



 Gipuzkoako Urak S.A.	Proiektua / Proyecto: ELIZMENDI JAITSIERA, BALBULAK ETA OPIN HARTUNEA		
	Planoaren Izenburua / Título del plano: SERVICIOS AFECTADOS - IBERDROLA		
Data / Fecha: 2021eko ABENDUA	Eskala / Escala: 1 / 200	Plano Zkia. / Plano Nº: SSAA-3	Orri Zkia. / Hoja Nº: 1 / 4



 Gipuzkoako Urak S.A.	Proiektua / Proyecto: ELIZMENDI JAITSIERA, BALBULAK ETA OPIN HARTUNEA		
	Planoaren Izenburua / Título del plano: SERVICIOS AFECTADOS - TELEFONICA		
Data / Fecha: 2021eko ABENDUA	Eskala / Escala: 1 / 200	Plano Zkia. / Plano Nº: SSAA-3	Orri Zkia. / Hoja Nº: 2 / 4



Gipuzkoako Urak S.A.

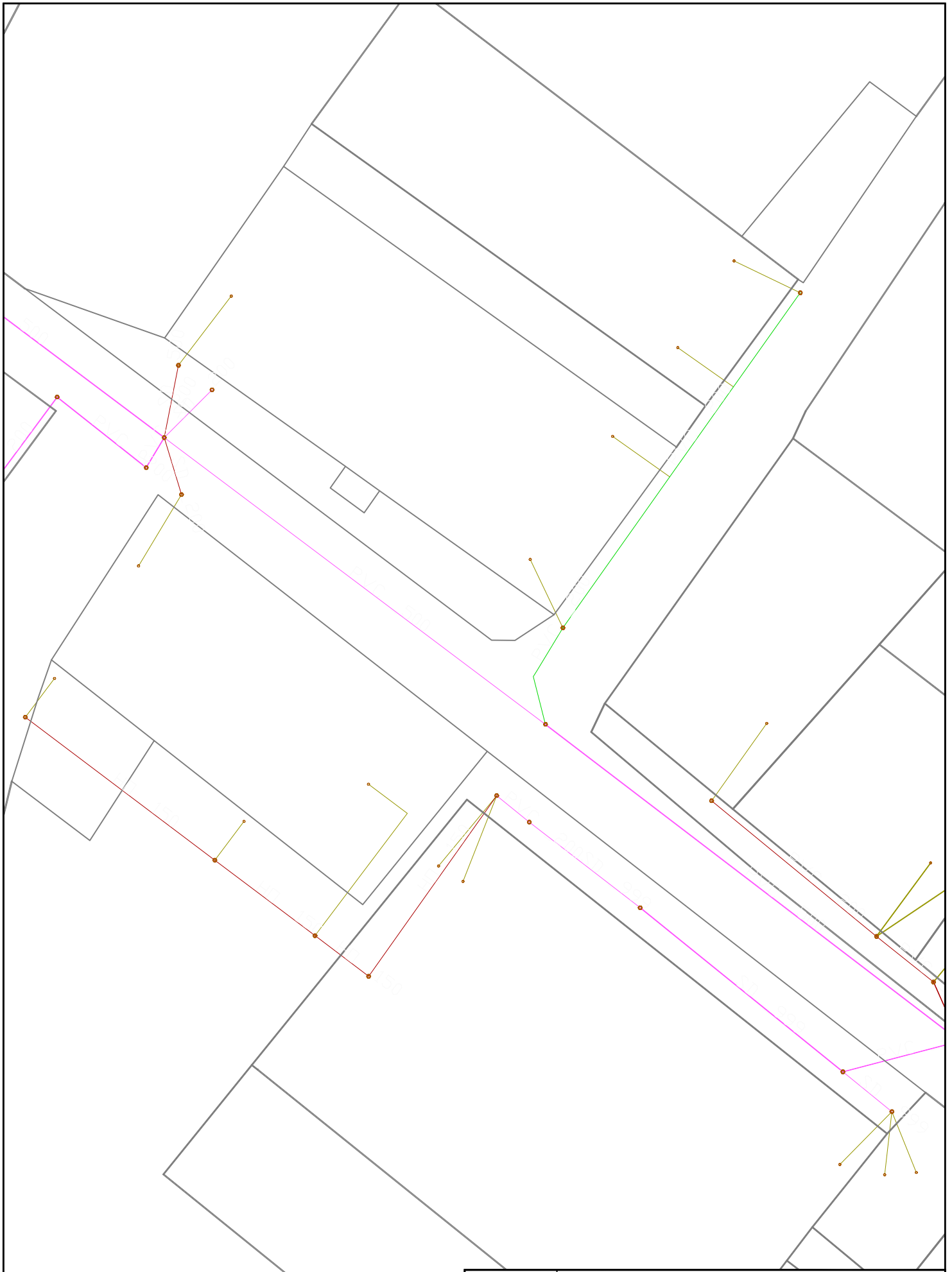
Proiektua / Proyecto:

ELIZMENDI JAITSIERA, BALBULAK ETA OPIN HARTUNEA

Planoaren Izenburua / Título del plano:

SERVICIOS AFECTADOS - NORTEGAS

Data / Fecha:	Eskala / Escala:	Plano Zkia. / Plano Nº:	Orri Zkia. / Hoja Nº:
2021eko ABENDUA	1 / 200	SSAA-3	3 / 4



Proiektua / Proyecto: ELIZMENDI JAITSIERA, BALBULAK ETA OPIN HARTUNEA			
Planoaren Izenburua / Título del plano: SERVICIOS AFECTADOS - SANEAMIENTO			
Data / Fecha: 2021eko ABENDUA	Eskala / Escala: 1 / 200	Plano Zkia. / Plano Nº: SSAA-3	Orri Zkia. / Hoja Nº: 4 / 4

**ERANTZUKIZUNPEKO ADIERAZPENAREN EREDUA, UHOLDE-ARRISKUA DAGOENEAN
MODELO DE DECLARACIÓN RESPONSABLE POR RIESGO DE INUNDACIÓN**

ESKATZAILEAREN DATUAK - DATOS SOLICITANTE

Izen-abizenak / Sozietate-izena * Nombre y apellidos / Denominación social		GIPUZKOAKO UR KONTSORTZIOA			
NAN / IFK* DNI / NIF	G20423992	Helbidea * Dirección	BLANCA VINUESA ERAIKINA, PORTUETXE KALEA 16, 1.SOLAIRUA		
Herria * Localidad	DONOSTIA	Lurralde historikoa * Territorio histórico	GIPUZKOA	P.K.* C.P.	20018
		Tfnoa.* Tfno.	943 31 18 01		
Posta elektronikoa * Correo electrónico empresa@gipuzkoakour.eus					
Ordezkaririk izanez gero - En caso de que hubiese representante **					
Ordezkararen izen-abizenak * Nombre y Apellidos representante					NAN * DNI
Helbidea* Dirección	Herria * Localidad		P.K.* C.P.	Tfnoa.* Tfno.	
Posta elektronikoa* Correo electrónico					

JARDUKETEN DATUAK- DATOS DE LAS ACTUACIONES

Jarduketaren deskribapena Descripción de la actuación:	Renovación de la red actual, sustituyéndolo por una conducción de polietileno de Ø 75 mm, desde las inmediaciones de Aberaingain baserria hasta el almacén de Opinetxeberri. La renovación se realizará por el mismo trazado del existente y el paralelismo se dará a lo largo de todo el trazado.
Espedientearen erreferentzia Referencia del expediente:	

JARDUKETAREN KOKAPENA / LOCALIZACIÓN DE LA ACTUACIÓN

ETRS 89 koordenatuak Coordenadas ETRS 89	UTMX 572903.1969	UTMY 4783115.2910
Lurralde historikoa Territorio histórico	GIPUZKOA	Udalerrria Municipio
		ASTEASU
Poligonoa Polígono		Lurzatia Parcela
Arro Hidrografikoa Cuenca Hidrográfica		Ibilgua Cauce
		OPINERREKA
Lehentasunezko Fluxu Eremua (LFE) ⁽¹⁾ Zona de flujo preferente (ZFP)	<input type="checkbox"/>	Uholde-arriskugunea (LFEtik kanpo) ⁽¹⁾ Zona inundable (fuera de ZFP)
		<input type="checkbox"/>

(1): Adierazi dagokion aukera
Marcar la opción que proceda

* Bete beharreko eremuak
* Campos de obligado cumplimiento

** Derrigorrezkoa da ordezkartza egiaztatzea
** Debe acreditarse la representatividad

Egoitza Nagusia - Sede Principal

Orio, 1-3
01010 Vitoria-Gasteiz.
Tel.: +34 945 011 700

Mediterraneoko Arroen Bulegoa
Oficina de las Cuencas Mediterráneas

Portal de Foronda, 9-11
01010 Vitoria-Gasteiz
Tel.: +34 945 011 898

Mendebaldeko Kantauriar Arroen Bulegoa
Oficina de las Cuencas Cantábricas
Occidentales

Alameda Urquijo, 36 – 7.
48011 Bilbao
Tel.: +34 944 033 800

Ekialdeko Kantauria Arroen Bulegoa
Oficina de las Cuencas Cantábricas
Orientales

Intxaurreondo, 70
20015 Donostia / San Sebastián
Tel.: +34 943 024 800

AITORTZAILEAK ADIERAZTEN DU / EL DECLARANTE MANIFIESTA QUE

1. Badaki jarduera horrek uholdea izateko arriskua duela eta, halaber, badaki zein diren aplikatu beharrek babes zibileko neurriak. Informazio hori kaltetuei helarazteko konpromisoa hartzen du.

2. Bere gain hartzen du uholderik gertatzeko arriskua. Hori gorabehera, aseguratura dauden ondasunen titularrek kalte-ordainak jasotzeko eskubidea izango dute, Aseguruak Konpentsatzeko Partzuergoak aparteko arrisku horretarako ezarri bezala, baita Estatuko Administrazio Orokorrak eta Euskal Autonomia Erkidegoak larrialdi-egoerarako edo gertaera katastrofikoak gertatzen direnerako salbuespenez ezartzen dituzten laguntzak ere.

3. Jakitun zara erantzukizunpeko adierazpenarekin batera aurkezten den edozein datu, adierazpen edo dokumentutan funtsezko zehaztasunik eza, faltasuna edo omisioa egoteak edo administrazio hidraulikoaren aurrean erantzukizun-adierazpena ez aurkezteak jardueran jarraitzeko ezintasuna ekarriko duela egitate horiek egiaztatzen direnetik aurrera, alde batera utzi gabe gerta daitezkeen erantzukizun penalak, zibilak edo administratiboak.

4. Administrazio Publikoetako organoek aurretik eman behar duten edozein baimenekiko edo esku-hartzekiko independentea da adierazpen hau, eta, gutxienez, 638/2016 Errege Dekretuan ezarritako erabilera-mugei helden die.

1. Conoce el riesgo de inundación existente a que está sometida la actuación, así como las medidas de protección civil aplicables y se compromete a trasladar esta información a los posibles afectados.

2. Asume el riesgo que se pueda derivar de un posible episodio de inundación, con independencia de las indemnizaciones a que tengan derecho los titulares de bienes asegurados en los términos establecidos por el Consorcio de Compensación de Seguros para este riesgo extraordinario, y de las ayudas que excepcionalmente la Administración General del Estado y la Comunidad Autónoma del País Vasco puedan establecer en situación de emergencia o de acontecimiento catastrófico.

3. Conoce que la inexactitud, falsedad u omisión, de carácter esencial, en cualquier dato, manifestación o documento que se acompañe o incorpore a la declaración responsable, o la no presentación ante la Administración hidráulica de la declaración responsable, determinará la imposibilidad de continuar con el ejercicio de la actividad afectada desde el momento en que se tenga constancia de tales hechos, sin perjuicio de las responsabilidades, penales, civiles o administrativas a que hubiera lugar.

4. Esta declaración es independiente de cualquier autorización o acto de intervención administrativa previa que haya de ser otorgada por los distintos órganos de las Administraciones públicas, con sujeción, al menos a las limitaciones de uso establecidas en el Real Decreto 638/2016.

Hala badagokio, baimen-espeditan sartuta geratuko da erantzukizunpeko adierazpen hau.

Erantzukizunpeko adierazpen hau baimen-espeditan batean sartzen ez bada, Uraren Euskal Agentzian erregistratu beharko da, jarduera hasi baino hilabete lehenago gutxienez.

Esta declaración responsable quedará integrada en el expediente de autorización, si es el caso.

En los casos en que esta declaración responsable no haya estado incluida en un expediente de autorización, deberá registrarse en la Agencia Vasca del Agua con una antelación mínima de 1 mes antes del inicio de la actividad.

Data eta eskaera egiten duenaren (edo ordezkariaren) sinadura
Fecha y firma persona solicitante (o representante)

2021eko abenduaren 13a

Datuak babesteko araudian ezarritako jarraiki, jakinarazten dizugu zure datuak Uraren Euskal Agentziaren ardurapeko «Baimenen eta emakiden kudeaketa» fitxategian sartuko direla.

Bildutako datuak beharrezkoak dira jabari publiko hidraulikoaren eta ibilguen zortasun eta zaintzaren esparruan, hala nola EAEn eskumeneko itsas-lehorreko jabari publikoaren babes-zortasunaren esparruan, obrak eta bestelako jarduerak egiteko baimen-espeditan kudeatzeko.

Datuak eskuratzeko, zuzentzeko, ezeztatzeko eta aurkaratzeko eskubidea gauzatu nahi izanez gero, igorri idatzizko jakinarazpen bat Uraren Euskal Agentziari (URA) –Orio kalea 1-3, 01010 Gasteiz (Araba)– NANaren edota nortasun-agiri baliokide baten kopia atxikita. Halaber, onartzen duzu Uraren Euskal Agentziak, beharrezkoa duenean, Eusko Jaurtaritari, Udalei, Foru Aldundiei, Ebroko Konfederazio Hidrografikoari, Kantauriko Konfederazio Hidrografikoari eta ura kudeatzeko gainerako erakundeetara zure datu pertsonalak ezagutaraztea, dagozkion eskumenak gauza ditzaten, eta aipatutako helburuak lortzeko.

Con objeto de dar cumplimiento a lo establecido por la normativa de protección de datos, le informamos de que sus datos van a ser incluidos en el Fichero "Gestión de autorizaciones y concesiones", cuyo responsable es la Agencia Vasca del Agua.

Los datos recabados son necesarios para la gestión de los expedientes de autorizaciones necesarias para la realización de obras y otras actuaciones en el ámbito del dominio público hidráulico y zonas de servidumbre y policía de cauces, así como en el ámbito de la zona de servidumbre de protección del dominio público marítimo terrestre competencia de la CAPV. Podrá ejercer sus derechos de acceso, rectificación, cancelación y oposición dirigiendo una comunicación por escrito a la Agencia Vasca del Agua -Calle Orio, 1-3, 01010 - Vitoria-Gasteiz (Araba)-, en la que se incluya una copia de su DNI u otro documento identificativo equivalente.

Así mismo, presta su consentimiento para que la Agencia Vasca del Agua, cuando proceda y resulte necesario, comunique sus datos personales al Gobierno Vasco, Ayuntamientos y Diputaciones, Confederación Hidrográfica del Ebro, la Confederación Hidrográfica del Cantábrico y otras entidades gestoras del agua, para el ejercicio de sus respectivas competencias en relación con las finalidades arriba citadas.

OBRA EGITEKO BAIMEN ESKARIA - SOLICITUD AUTORIZACION PARA OBRA

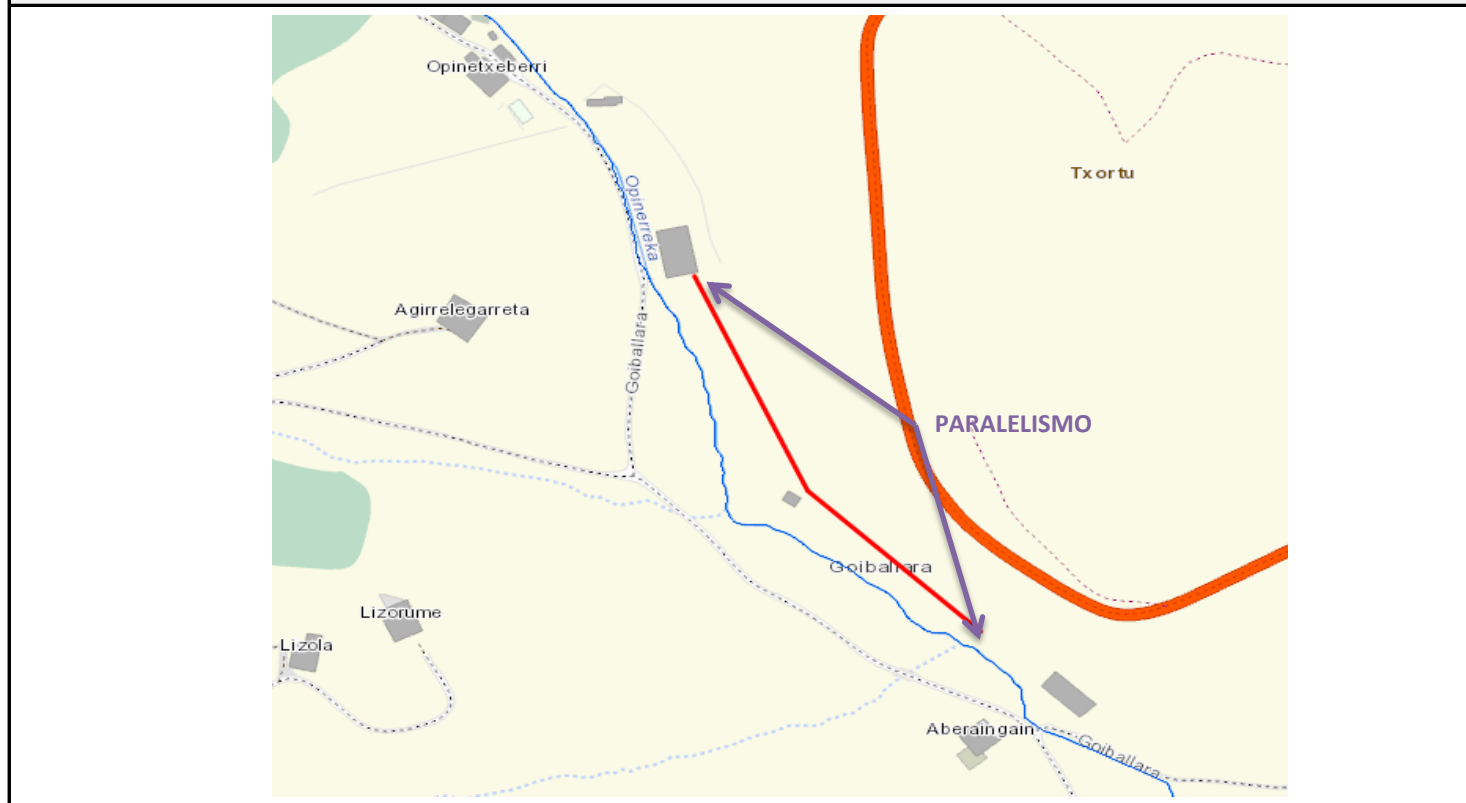
Eskatzailea Solicitante		GIPUZKOAKO UR KONTSORTZIOA		Data Fecha		13-12-2021	
IFK CIF		G20423992		Helbidea Dirección		Blanca Vinuesa eraikuntza. Portuetxe,16, 1.solairua	
Herria Localidad		Donostia		P.K. C.P.		20018	
				Tfnoa Tfno		943 31 18 01	

OBREN IZENBURUA - TITULO DE LA OBRA:		KODEA / CODIGO:	
BAJADA ELIZMENDI, VÁLVULAS Y ACOMETIDA ALMACÉN OPIN		90117033	

Herria Localidad		ASTEASU		Erreka edo ibaia Arroyo o río		OPINERREKA	
---------------------	--	----------------	--	----------------------------------	--	-------------------	--

Sare mota Tipo de red		<input checked="" type="checkbox"/> Abastecimiento		Juztifkazioa Motivo		<input checked="" type="checkbox"/> Renovación red		<input type="checkbox"/> Reparación programada		Afekzio-mota Tipo de afección		<input type="checkbox"/> Cruce	
		<input type="checkbox"/> Saneamiento				<input type="checkbox"/> Ampliación red		<input type="checkbox"/> Reparación urgente				<input checked="" type="checkbox"/> Paralelismo	

OBREN DESKRIBAPENA - DESCRIPCION:
 Renovación de la red actual, sustituyendolo por una conducción de polietileno de Ø 75 mm, desde las inmediaciones de Aberaingain baserria hasta el almacén de Opinetxeberri.
 La renovacion se realizará por el mismo trazado del existente y el paralelismo se dará a lo largo de todo el trazado.



ESTADO ACTUAL



ESTADO PROYECTADO



OBRA EGITEKO BAIMEN ESKARIA - SOLICITUD AUTORIZACION PARA OBRA

Eskatzailea Solicitante	GIPUZKOAKO UR KONTSORTZIOA		Data Fecha	13-12-2021	
IFK CIF	G20423992	Helbidea Dirección	Blanca Vinuesa eraikuntza. Portuetxe,16, 1.solairua		
Herria Localidad	Donostia	P.K. C.P.	20018	Tínoa Tfno	943 31 18 01

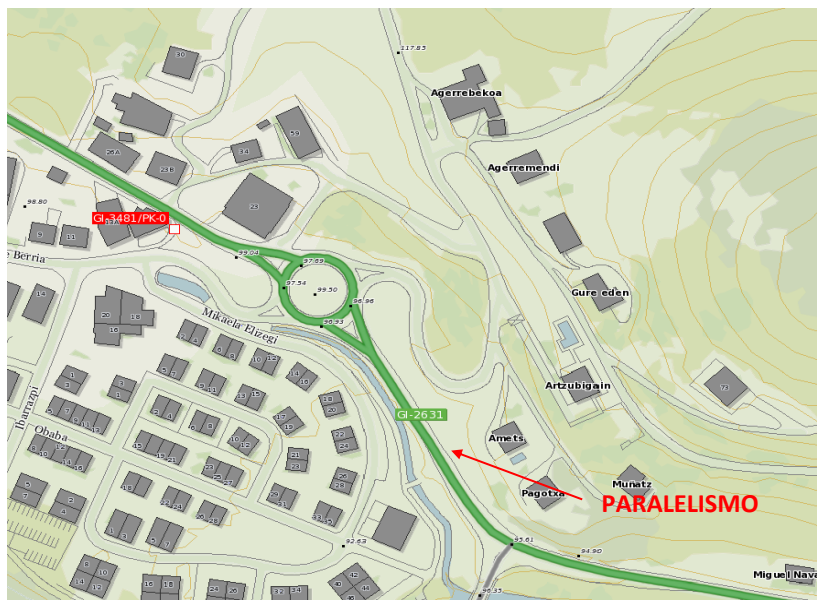
OBREN IZENBURUA - TITULO DE LA OBRA:	KODEA / CODIGO:
BAJADA ELIZMENDI, VÁLVULAS Y ACOMETIDA ALMACÉN OPIN	90117033

Herria Localidad	ASTEASU	Errepidea Carretera	GI-2631	K.P. P.K.	4+700
---------------------	----------------	------------------------	----------------	--------------	--------------

Sare mota Tipo de red	<input checked="" type="checkbox"/> Abastecimiento <input type="checkbox"/> Saneamiento	Juztifkazioa Motivo	<input checked="" type="checkbox"/> Renovación red <input type="checkbox"/> Ampliación red	<input type="checkbox"/> Reparación programada <input type="checkbox"/> Reparación urgente	Afekzio-mota Tipo de afección	<input type="checkbox"/> Cruce <input checked="" type="checkbox"/> Paralelismo
--------------------------	--	------------------------	---	---	----------------------------------	---

OBREN DESKRIBAPENA - DESCRIPCION:

La obra consiste en la renovacion de la red actual, sustituyendolo por una conduccion de fundicion ductil de \varnothing 150 mm. La red a sustituir finaliza junto a la carretera GI-2631, donde se conectará a un cruce de calzada ya existente en el P.K. 4 + 700 aproximadamente.



Fdo: Teresa Peñalba Sabaté

JEFA DE DESARROLLO DE INFRAESTRUCTURAS

ESTADO ACTUAL



ESTADO PROYECTADO

